




EXPERTISE DE 56 SITES SEMI-NATURELS NAMUROIS

Rapport d'expertise



Décembre 2010



EXPERTISE DE 56 SITES SEMI-NATURELS NAMUROIS

Rapport d'expertise

Décembre 2010

Expertise réalisée par :
Sébastien Hendrickx, biologiste.

aCREA-ULg

Université de Liège, Sart Tilman B22,

4000 LIÈGE (Belgique)

Tél. 04/366.38.68 Fax. 04/366.29.25

Adresse internet : <http://www.bionat.ulg.ac.be/acrea/>

Sommaire

1. Introduction	5
1.1. Cadre général de l'expertise	5
1.2. Méthodologie	5
1.3. Aperçu global des sites inventoriés	6
2. Inventaire des sites semi-naturels	8
2.1. Sites de grand intérêt à protéger	8
2.1.1. Carrière des Grands Malades (BEE 03)	8
2.1.2. Carrière souterraine des Grands Malades (BOU 08)	11
2.1.3. A La Roche (BOU 05)	11
2.1.4. Carrière de Bossimé (LIV 26)	11
2.1.5. Carrière du Bois du Chetoi (LIV 27)	13
2.1.6. Pelouse calcicole du Fond d'Arquet (VED 55)	13
2.2. Sites de grand intérêt à préserver	16
2.2.1. Etang de la Potresse (BOU 06)	16
2.2.2. Fort de Dave (DAV 13)	16
2.2.3. Carrière de Dave (DAV 14)	18
2.2.4. Gare de formation de Ronet (FLA 19)	18
2.2.5. Ancienne carrière du Piroy (MAL 34)	21
2.2.6. Pâturage de Frizet (StM 50)	21
2.2.7. Bois des Tombes (VED 56)	24
2.2.8. Carrière des Collets (WEP 60)	24
2.2.9. Coteau de la Cheminée (StM 49)	24
2.3. Site de grand intérêt restaurable	25
2.3.1. Bois de Longsart (BEE 01)	25
2.3.2. Sablière de Beuloye (CHA 10)	25
2.3.3. Pâturage en contrebas du cimetière de Naninne (DAV 16)	27
2.3.4. Pré sec de Naninne (NAN 45)	27
2.3.5. Petite Carrière de la vallée de la Sambre à Flawinne (FLA 20)	27
2.3.6. Friche voisine du chemin de fer à Géronsart (JAM 22)	28
2.3.7. Le Malpas (MAL 35)	28
2.3.8. Carrière de Bômel (NAM 42)	28
2.3.9. Carrière de la Gueule du Loup (NAM 44)	28
2.3.10. Coteau de Belle Vue (StS 53)	29
2.3.11. Pré sec du Fond d'Arquet (VED 59)	29
2.3.12. Clos de Spinette (WEP 63)	29
2.3.13. Mares de Jôloi (WIE 68)	30
2.3.14. Sablière d'Hambeau (WIE 69)	30
2.3.15. Les Malpaires (DAV 15)	30
2.4. Sites d'intérêt moyen	34
2.4.1. Carrière et talus anti-bruit (BEE 02)	34
2.4.2. Mare de la Plaine militaire (BEL 04)	34
2.4.3. Pâturage voisine du point de vue de Bouge (BOU 07)	34
2.4.4. Grand Bois de Grande Salle (CHA 09)	35
2.4.5. Bois brûlé (ERP 17)	35
2.4.6. Bois de La Flache (FLA 18)	35
2.4.7. Sart Hurlet (JAM 21)	37
2.4.8. Friche industrielle à Jambes (JAM 24)	37
2.4.9. Bois de Fitombre (LOY 31)	37
2.4.10. Bois du Coquelet (NAM 41)	38
2.4.11. Les Bôlettes (NAN 46)	38
2.4.12. Mare de Naninne (NAN 47)	38
2.4.13. Haut-Bois (StM 48)	41

2.4.14.	Friche de Vedrin (VED 57)	41
2.4.15.	Ancienne pâture du Fond d'Arquet (VED 58).....	41
2.4.16.	Etang du domaine de la Marlagne (WEP 62)	41
2.4.17.	Zone humide de Brimez (WEP 64).....	42
2.4.18.	Etangs du bois du curé (WEP 66)	42
2.4.19.	Petit étang de la ferme de Vêvi Wéron (WEP 67)	42
2.4.20.	Etang de la ferme de Basseille (WIE 70).....	44
2.5.	Sites d'intérêt faible à nul	44
2.5.1.	Au caillou (Mar 38)	44
2.5.2.	Chapelle Sainte-Anne (Mar 39)	44
2.5.3.	Saint-Marc (StM 51).....	44
2.5.4.	Ile de Beauce (Mal 32)	45
2.5.5.	Ferme de Djêtefô (Cha 11).....	46
3.	Mesures de gestion.....	47
3.1.	Mesures générales de gestion.....	47
3.1.1.	Pièces d'eau (C)	47
3.1.2.	Milieus prairiaux ouverts (E)	48
3.1.3.	Fourrés (F).....	50
3.1.4.	Milieus forestiers (G)	51
3.1.5.	Milieus cultivés (I).....	52
3.1.6.	Carrières et souterrains (J).....	52
3.2.	Mesures spécifiques de gestion.....	53
3.2.1.	Aménagements propres à certains sites.....	53
3.2.2.	Sites devant faire l'objet d'un débroussaillage	54
3.2.3.	Lutte contre les espèces invasives	55
4.	Bibliographie	57

Annexes

Annexe 1 – Liste des sites

Annexe 2 – Contenu de la base de données mise à jour

Annexe 3 – Carte des unités de gestion