



Figure 1: Situation géographique de la Guadeloupe (tiré de l'Atlas des départements français d'outre-mer, 1982).

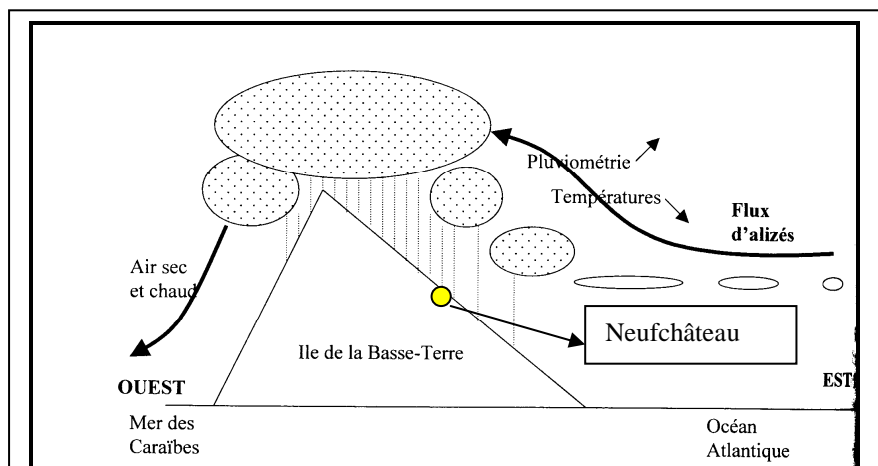


Figure 2: Effet du relief de la Guadeloupe sur la circulation des masses d'air (tiré de Dorel, 2000).

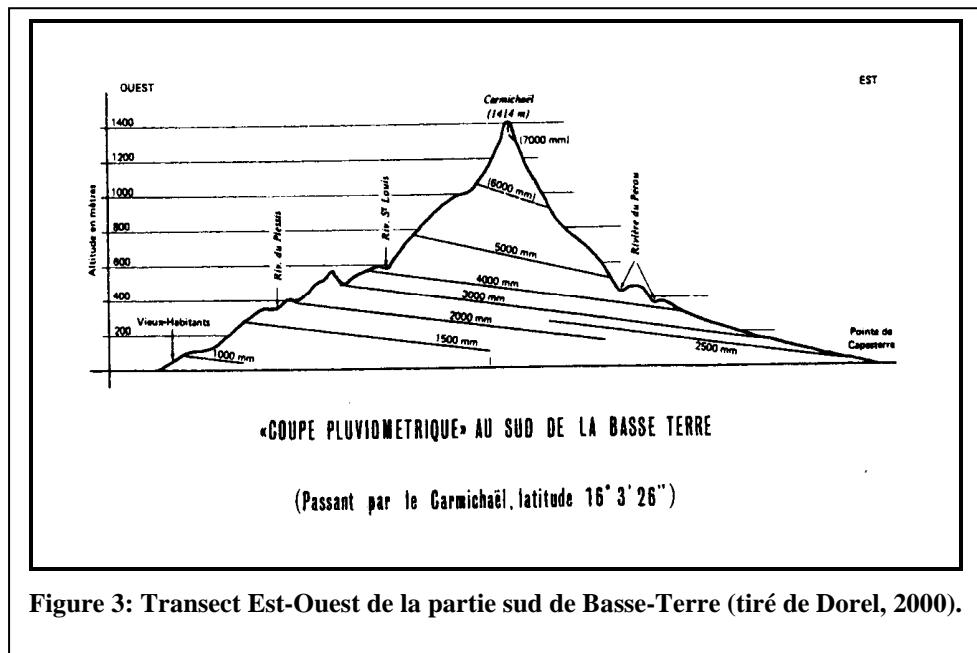


Figure 3: Transect Est-Ouest de la partie sud de Basse-Terre (tiré de Dorel, 2000).

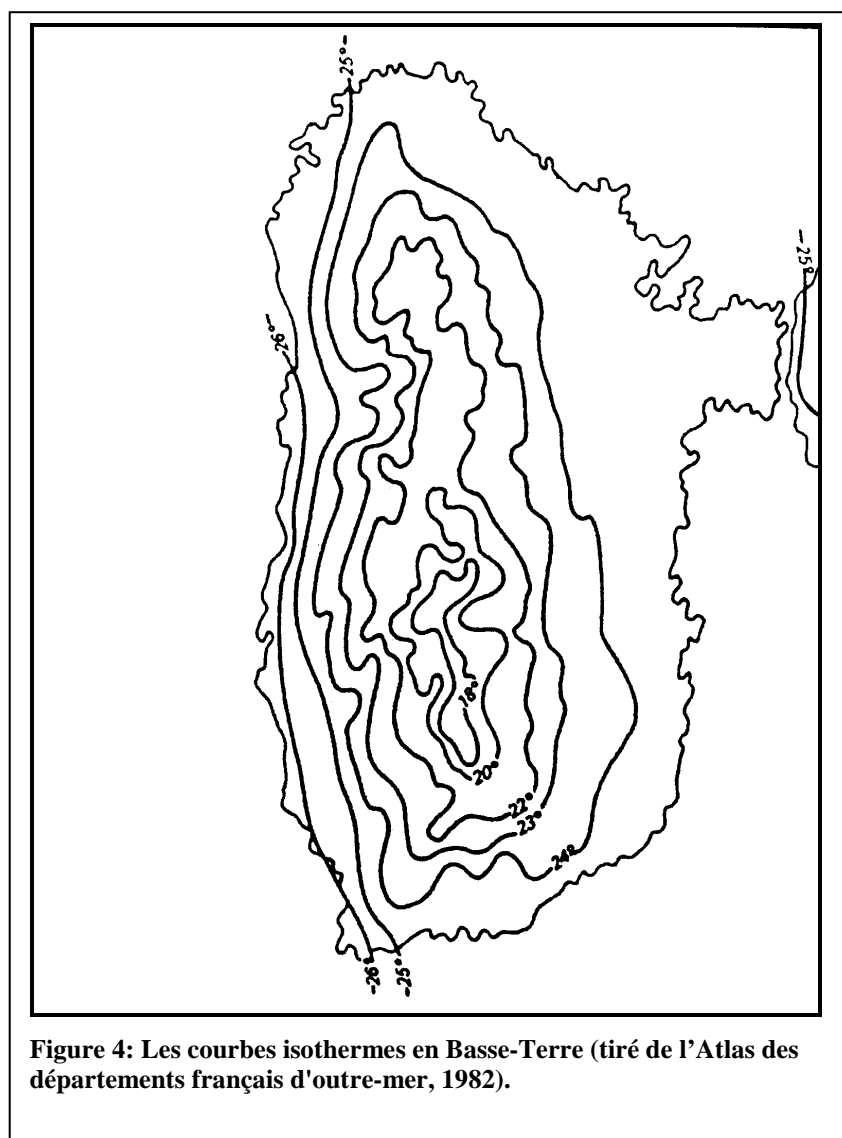


Figure 4: Les courbes isothermes en Basse-Terre (tiré de l'Atlas des départements français d'outre-mer, 1982).



Figure 7: Partie inférieure dénudée de la hampe florale et popote.



Figure 8 : Spathes pourpres à l'aisselle desquelles se trouvent les doigts.



Figure 9a : Marquage des régimes au stade doigts horizontaux.



Figure 9b : Le haubanage.



Figure 9c : L'engainage des régimes.



Figure 9d: Ablation de la popote.



Figure 9 e: Régimes à différents stades de maturité. Les bandes de couleurs permettent les prévisions de récolte.

Figures 9 : Opérations à effectuer sur la parcelle.