


ARCHAEOLOGIA MEDIAEVALIS 33



KRONIEK - CHRONIQUE - CHRONIK
BRUXELLES / BRUSSEL
2010

Comité organisateur / Organiserend comité / Veranstaltungskomitee

- vzw Archaeologia Mediaevalis asbl

Met de medewerking van / avec la collaboration de / in Zusammenarbeit mit :

- Direction des Monuments et Sites, Région de Bruxelles-Capitale / Directie Monumenten en Landschappen, Brussels Hoofdstedelijk Gewest
- Koninklijke Musea voor Kunst en Geschiedenis (KMKG) / Musées royaux d'Art et d'Histoire (MRAH)
- Service public de Wallonie (DGO4), Direction de l'Archéologie
- Dienst Stadsarcheologie, Stad Gent
- Palais de Charles Quint asbl / Paleis van Keizer Karel vzw

Omslag / Couverture / Titelblatt :

- Les vestiges de l'église du Prieuré de Rouge-Cloître à Auderghem / Overblijfselen van de kerk van de Priorij van het Rood Klooster in Oudergem
- Le pertuis de Rouge-Cloître à Auderghem / Verlaat van het Rood Klooster in Oudergem
- Sondage d'évaluation sur le site d'habitat néolithique de Boitsfort-Étangs à Watermael-Boitsfort / Evaluatie-sondering op de neolithische site van Bosvoorde-Vijvers in Watermaal-Bosvoorde
- Sondage dans le cimetière de Laeken / Sondering op het kerkhof van Laeken
- Intervention archéologique au niveau des caves de l'ancienne ferme Hof ter Coigne à Watermael-Boitsfort / Archeologische interventie in de kelders van de vroegere versterkte hoeve Hof ter Coigne in Watermaal-Bosvoorde
- La restauration de céramique au Laboratoire d'Archéologie de Bruxelles (LAB) / Restauratie van keramiek in het Laboratorium voor Archeologie in Brussel (LAB)
- Vestige d'une fabrique de jardin (folie) de l'architecte J.B. Vifquain (?) à Sint-Josse-ten-Noode / Resten van een tuinpaviljoen van architect J.B. Vifquain (?) in Saint-Joost-ten-Node
- Élévation de l'ancien relais postal « La couronne d'Espagne » à Bruxelles / Muuropstand van het vroegere postrelais «De Kroon van Spanje» in Brussel

Kroniek - Chronique - Chronik

ARCHAEOLOGIA MEDIAEVALIS

33

Archeologie van de Middeleeuwen en de Moderne Tijden in de drie Belgische gewesten
en aangrenzende gebieden

Archéologie du Moyen Âge et des Temps Modernes dans les trois régions belges
et les pays limitrophes

Mittelalterliche und Neuzeitliche Archäologie in den drei Belgischen Regionen

Redactie / Rédaction / Redaktion

A. Degraeve - A. De Poorter - C. Ortigosa

Comité éditorial - Redactiecomité - Leitartikelausschuß

Ann Degraeve (DML Brussel-Hoofdstad), Stéphane Demeter (DMS Bruxelles-Capitale),
Alexandra De Poorter (KMKG Brussel), Frédéric Chantinne (RW), Philippe Mignot (RW),
Marie Christine Laleman (DA Stad Gent), Geert Vermeiren (DA Stad Gent),

BRUSSEL / BRUXELLES
Koninklijke Musea voor Kunst en Geschiedenis
Musées royaux d'Art et d'Histoire

12-13/03/2010

Programma / Programme / Programm

Vrijdag / Vendredi / Freitag 12/03/2010

08.30 Onthaal en koffie / Accueil et café/ Empfang und Kaffee

09.30 Opening / Ouverture / Eröffnung

09.40 ANNE CAHEN-DELHAYE & STÉPHANE DEMETER, Introduction.

10.00 KOEN DE GROOTE, VERA AMEELS & JAN MOENS, Merovingische bewoning in de oudste stadskern van Aalst (O.-VI.).

10.20 BRIGITTE NEURAY, Présentation des résultats de l'étude des enduits peints mérovingiens et carolingiens de l'abbaye de Stavelot (Lg.) réalisée par Emanuelle Boissard-Stankov.

10.40 BRITT CLAES & MARC MEGANCK, Castrale mottes in het Brussels Gewest.

11.00 Koffie / Café / Kaffee

11.30 YANNICK DEVOS, LUC VRYDAGHS & SYLVIANNE MODRIE, L'étude des Terres Noires bruxelloises: l'exemple de l'Hôtel d'Hoogstraeten (Région Br.).

11.50 GRIET BELDÉ, MARIE-ANNE BRU, BERT MESTDAGH & GEERT VERMEIREN, Archeologisch onderzoek op het Emile-Braunplein, Gent (O.-VI.).

12.10 MARCELINE DENIS, Regards sur l'établissement médiéval de Quaregnon (Ht.). Bilan des campagnes 2008-2009.

12.30 MICHÈLE DOSOGNE & FRÉDÉRIC CHANTINNE, Campagne de fouilles préventives à Enghien, rue Montgomery (Ht.). Premiers résultats.

12.50 Lunch

14.00 N. THOMAS, MARIE VERBEEK & JEAN PLUMIER, Ateliers et productions métallurgiques à Dinant et Bouvignes au Moyen Âge (XIII^e-XVI^e siècles): les laitons mosans sont-ils tous des laitons ?

14.20 CLAIRE DUMORTIER, Apports archéologiques en porcelaines et faïences de Tournai.

14.40 JEROEN VERMEERSCH, De monitoring van drie 17e-eeuwse beschermdde scheepswrakken in de Waddenzee (gemeente Texel, Nederland).

15.00 ALEXANDER LEHOUCK, De Cisterciënzerabdij ten Duinen te Koksijde (W.-VI.) (1107-1578/1627) voor de baksteenbouw. Belangrijke nieuwe bevindingen omtrent de vroegste fases.

15.20 CAROLINE BOLLE & JEAN-MARC LÉOTARD, Évaluation archéologique de la Tour Pépin à Herstal (Lg.)

15.40 Koffie / Café / Kaffee

16.10 GEERT VERBRUGGHE, Un cimetière juif médiéval dans la ville épiscopale de Châlons-en-Champagne (Marne, France).

16.30 RAF TROMMELMANS, Archeologisch onderzoek site Bogaardenklooster te Diest (VI.-Br.).

- 16.50 PHILIPPE SOSNOWSKA & ANN DEGRAEVE, De l'habitat ordinaire à l'hôtel de maître: la "maison" Dewez rue de Laeken (Bruxelles) (XIV^e-XVIII^e s.). Quelques résultats d'une étude pluridisciplinaire.
- 17.10 MAARTEN BERKERS, MARIE-ANNE BRU & GEERT VERMEIREN, Archeologisch onderzoek op de Korenmarkt in Gent (deel 3) (O.-VI.).
- 17.30 MARC DEWILDE, A. ERVYNCK, FRANK BECUWE & HARRY VAN ROYEN, Cenulae recens factae, een huldeboek voor Johnny De Meulemeester.
- 18.00 Drink ter ere van J. De Meulemeester / Verre de l'amitié en l'honneur de J. De Meulemeester / Empfang zu Ehren von J. De Meulemeester**

Zaterdag / Samedi / Samstag 13/03/2010

- 09.30 CHRISTINE CERCY, Lille, rue du Palais Rihour: la tour de l'Angèle et l'enceinte médiévale de Lille (France) (XIV^e-XVII^e siècle).
- 09.50 HANS BLANCHART, De lokaliserings van de 17e-eeuwse verdedigingslinie tussen Ieper en Komen.
- 10.10 SYLVIANNE MODRIE, La porte de Hal à Bruxelles, relecture architecturale.
- 10.30 MARIE VERBEEK, Nouvelles interventions en bord de Meuse à Dinant (Nr.) (2007 et 2009): organisation urbaine et système défensif.
- 10.50 Koffie / Café / Kaffee**
- 11.20 CATHERINE PETERS, Chantiers et découvertes archéologiques à Huy (Lg.) en 2009.
- 11.40 SIGRID KLINKENBORG, WOUTER DE MAEYER, CATÉLINE CLEMENT & BART CHERRETÉ, Archeologisch onderzoek op de Graanmarkt te Ninove (O.-VI.).
- 12.00 MARIE-LAURE VAN HOVE, DIDIER WILLEMS, AGNES MALEVEZ et GENEVIÈVE YERNAUX & OLIVIER COLLETTE, Nivelles, Grand-Place: premiers constats archéologiques, anthropologiques et géologiques pour les zones cimenteriales (Brab. Wal.).
- 12.40 Lunch**
- 14.00 PATRICE GAUTIER, L'ancien relais de poste "La Couronne d'Espagne", place de la Vieille-Halle-aux-Blés à Bruxelles. Etude archéologique du bâtiment.
- 14.20 LUC BAUTERS & JOHAN DESCHIETER, Een slag van de watermolen. Archeologisch en bouwhistorisch onderzoek van de Zwalmolen (O.-VI.).
- 14.40 JEAN-YVES DUFOUR, La fouille d'une remise de chasse moderne à Roissy (Val d'Oise, France).
- 15.00 Koffie / Café / Kaffee**
- 15.30 MIEKE VAN DE VIJVER, Een landelijke nederzetting uit de 12e eeuw te Evergem-Ralingen (O.-VI.).
- 15.50 DRIES TYS & ELINE BUYLE, Klassering en digitalisering van historische kernen in Vlaanderen.
- 16.10 BRAM VANNIEUWENHUYZE, PAULO CHARRUADAS, YANNICK DEVOS & LUC VRYDAGHS, Het landschap van de middeleeuwse stadsontwikkeling: Brussel en haar omgeving.
- 16.30 Besluit / Conclusion / Schluß**

- Op methodologisch vlak: de resultaten uit het vooronderzoek kunnen grotendeels worden bevestigd, maar dienen hier en daar te worden bijgestuurd. Dit betekent dat de opgravingen een belangrijke bijdrage zullen leveren op vlak van methodologie in het archeologische prospectieonderzoek. De diverse resultaten uit het vooronderzoek dienen bij afloop vergeleken te worden met de opgravingresultaten. Tijdens de opgravingen wordt in dit licht ook bemonsterd voor verdere analyse.
- Met betrekking tot de kennis over de historische samenleving: in de huidige stand van zaken zijn de aangetroffen structuren, sporen en vondsten veelbelovend voor nieuwe inzichten in de middeleeuwse kustbewoning van de 10e tot de 13e eeuw. Vooral de sporen in zone 2 zijn zeer duidelijk en rijk aan materiaal in vergelijking met gelijktijdige sites. Voor het eerst worden dergelijke nederzettingen in het kustgebied integraal onderzocht. Hierdoor komt onder meer de problematiek van de vroegste landbouwexploitatie aan bod, de sociaal-economische betekenis van de leefgroepen en de omgang van de mens met overstromingsgevaar binnen het kader van de landschapsdynamiek. Er wordt in dit licht ook veel aandacht besteed aan chronologie om het ontstaan en het verdwijnen van de nederzettingen beter te plaatsen. Zijn de nederzettingen van de kaart geveegd door sociaal-economische drijfveren of door toedoen van de natuur?

De boerenerven worden in de loop van het voorjaar nog verder gedocumenteerd. Het winterweer liet verder terreinwerk niet meer toe, waardoor de werkzaamheden tijdelijk werden gestaakt. Er dienen ook nog twee grote zones (zone 1D en zone 3) en één kleinere areaal (zone 1C) in vlak opgegraven en onderzocht te worden.

Zone 1D moet inzicht brengen in de structuur en omvang van het neerhof van een boerenerv. Wellicht kunnen we de nederzettingstructuur hier koppelen aan het vermoedelijke wegtracé dat in zone 1B werd aangesneden.

In zone 3 wordt op basis van het vooronderzoek een nederzetting verwacht uit de late middeleeuwen.

In zone 1C moet een weg- of dijktracé, mogelijk een ouder tracé van de zgn. Oude Zeedijk, worden vrijgelegd. Dit tracé doorsnijdt de zgn. Duivelsput, wat een werkhypothese als dijkdoorbraak kracht bijzet. De Duivelsput en de relatie met de zgn. Oude Zeedijk bevat potentieel om de dynamiek in het landschap tot diep in de middeleeuwen te reconstrueren en dient in de toekomst onderwerp te zijn van een uitgebreide wetenschappelijke analyse naar de ecologische omstandigheden.

Het terreinwerk zal nog een tweetal maanden in beslag nemen. Nadien volgt een periode van verwerking en de opmaak van een basisrapport. In een volgende editie van *Archaeologia Mediaevalis* zal een uitgebreid en volledig overzicht van de resultaten gepresenteerd worden.

Autour de la place de la Vieille-Halle-aux-Blés. L'ancien relais postal « La Couronne d'Espagne » à Bruxelles. Étude d'archéologie du bâtiment (Région Br.).

GAUTIER PATRICE et SOSNOWSKA PHILIPPE

Durant les mois novembre et décembre 2010, les Musées royaux d'Art et d'Histoire ont finalisé, à la demande de la Direction des Monuments et des Sites de la Région de Bruxelles-Capitale, l'étude de terrain des vestiges encore préservés en élévation de l'ancien relais de poste « La Couronne d'Espagne » sis en intérieur d'îlot entre la rue du Chêne, la rue du Lombard et la place

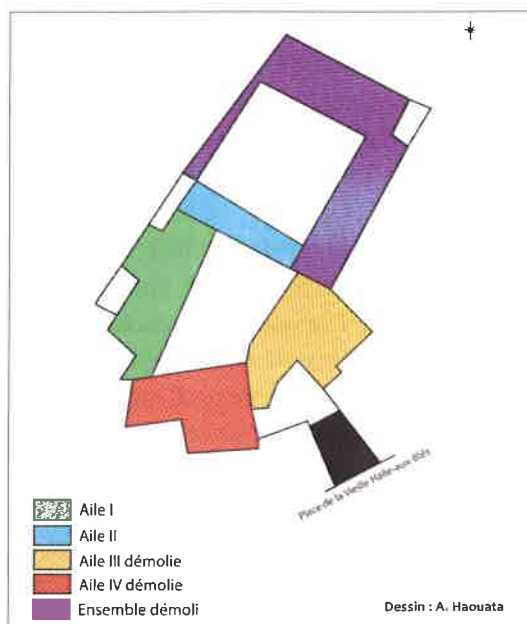


Fig. 1 : Plan d'ensemble du relais postal vers 1820.



Fig. 2 : Plan de Bruxelles par Martin de Tailly, 1640. Détail.

de la Vieille-Halle-aux-Blés. Cette étude vient compléter une première étude d'archéologie du bâtiment menée par les MRAH, au rez-de-chaussée de l'immeuble, durant les premiers mois de l'année 2009¹.

Depuis le Moyen Âge, la place de la Vieille-Halle-aux-Blés, située à l'intérieur des remparts de la première enceinte, au Nord de la Steenpoort, constitue un important nœud de communication pour Bruxelles et cela jusqu'au XIX^e s. Les auberges qui y étaient implantées étaient le plus souvent des établissements polyvalents assurant tant l'accueil des voyageurs que les messageries, les postes et parfois la carrosserie.

Une campagne de fouilles menée, en intérieur d'îlot, en 1994 et 1996² et revue en 2008³ avait permis de mettre en évidence une occupation antérieure aux bâtiments actuels. Celle-ci est caractérisée par une couche de « terre noire » contenant de la céramique datée du X^e au XIV^e siècle recouvrant une petite carrière de grès, ainsi que l'implantation d'un bâtiment des XIV^e-XVII^e s.

Sur les plans de Bruxelles antérieurs au bombardement de la ville de 1695, comme le plan gravé de Martin de Tailly de 1640, apparaissent à l'endroit approximatif du relais de poste, de petits bâtiments sous bâtière. Cet intérieur d'îlot ne paraît, à cette époque, que faiblement urbanisé, faisant la part belle aux jardins.

Les premiers vestiges clairement identifiés en élévation pourraient remonter au XVII^e siècle, notamment un mur pignon à épis en brique au sud-ouest, mitoyen de la parcelle cadastrale n° 1426 (rue du Chêne n° 18).

Deux autres bâtiments, implantés en fond de parcelle, sont construits parallèlement à la courbe formée par place de la Vieille-Halle-Aux-Blés et à la rue du Chêne. De ces deux bâtiments en

¹ SOSNOWSKA Ph., *L'ancien relais postal. Place de la Vieille-Halle-aux-Blés. Etude archéologique du bâti : Premières conclusions*, Rapport inédit MRAH, 2009, 25 p.

² DIEKMANN A., 1997 : Recherche archéologique sur le site de la Place de la Vieille-Halle-aux-Blés, in : *Artisanat médiéval et habitat urbain. Archéologie à Bruxelles 3*, Bruxelles, p. 109-130.

³ Ann Degraeve, Cellule archéologique/ Direction des Monuments et des sites de la Région de Bruxelles-Capitale.

brique sur un soubassement de pierre blanche ne subsistent que quelques vestiges en élévation ; des pans de murs avec une fenêtre à traverse et des piédroits de baies. Lors des fouilles de 1994, une partie des fondations de ces bâtiments, détruits dans les années 1960, a été mise au jour. La relation chronologique avec le pignon à épis n'est pas encore établie.

À partir de ces premiers bâtiments, le complexe va se développer en direction de l'impasse du (des) Veau(x), – impasse qui relie la place Saint-Jean au jardin de l'hôtel de Limminghe avant le percement, en 1908, de la rue du Lombard – et du jardin de cet hôtel particulier. Les bâtiments vont s'agencer progressivement de manière à former deux cours quadrangulaires en intérieur d'îlot (B et C, plan 1821).

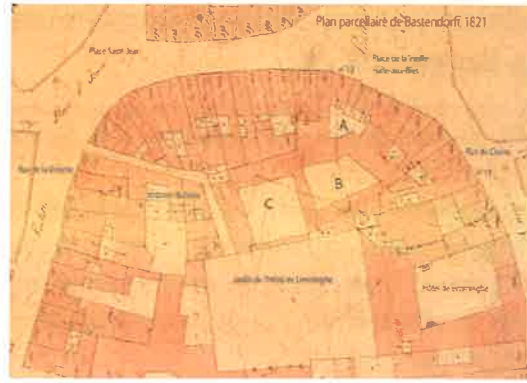


Fig. 3 : AVB, plan parcellaire de Bruxelles, section 8, feuille 4, 1821. Détail.

Cependant, une importante campagne de transformation, datée entre le troisième quart du XVII^e et le premier tiers du XVIII^e s. (après le bombardement de 1695 ?), voit plusieurs ailes être agrandies et refermer ainsi le complexe autour d'une des cours intérieures (B, plan 1821). De cette période date la série de cinq arcades en petit granit de la carrosserie du relais de poste, dont la taille d'après les marques lapidaires relevées est attribuée à Philippe Derideau (1655 et 1729) et une travée complète de son élévation ancienne. Le bâtiment est construit en brique avec des éléments de pierre blanche tels que les encadrements de baies. Une porte avec baie d'imposte à meneau est surmontée d'un grand oculus, aujourd'hui obturé. Le sommet de l'élévation est souligné d'un bandeau en pierre bleue.

Le plan levé par Lefèvre d'Archambault entre 1769 et 1774 et le cadastre de 1821 permettent de se figurer l'ampleur de ce relais postal.

L'accès à ce relais postal se faisait par un porche d'entrée aménagé au n° 12 de la place de la Vieille-Halle-aux-Blés. Il fallait traverser un premier espace à ciel ouvert (A, plan 1821) au fond duquel s'ouvrait un second porche débouchant face à la carrosserie du complexe.

Les XIX^e et XX^e s. virent une modification profonde du site, d'une part, par la reconstruction presque totale des façades des deux ailes conservées durant la seconde moitié du XIX^e siècle, d'autre part par la destruction totale des autres ailes et de l'environnement immédiat du relais durant la seconde moitié du XX^e siècle.




Fig. 4 : Photographies rectifiées des façades (ailes I et II) de l'ancien relais postal « La couronne d'Espagne ».

INHOUDSTAFEL - TABLE DES MATIÈRES - INHALTSVERZEICHNIS

ACKE BERT & BRADT TOMAS Archeologische prospectie gemeentehuis Maldegem (O.-VI.)	5
ACKE BERT & BRADT TOMAS Archeologisch onderzoek in de Sint-Hermeskerk te Ronse (O.-VI.)	5
ACKE BERT & TROMMELMANS RAF Archeologisch onderzoek site Bogaardenklooster te Diest (VI.-Br.)	7
ACKE BERT & TROMMELMANS RAF Archeologische prospectie Vismarkt te Diksmuide (W.-VI.)	12
BELDÉ GRIET, BRU MARIE-ANNE, MESTDAGH BERT & VERMEIREN GEERT Archeologisch onderzoek op het Emile Braunplein, Gent (O.-VI.)	13
BERKERS MAARTEN, BRU MARIE-ANNE & VERMEIREN GEERT Archeologisch onderzoek op de Korenmarkt in Gent (deel 3) (O.-VI.)	21
BERKERS MAARTEN, LALEMAN MARIE CHRISTINE, STEURBAUT PETER & STOOPS GUNTER Archeologisch onderzoek in Gent in 2009 (O.-VI.)	22
BLANCHAERT HANS Lokalisering van de 17e-eeuwse verdedigingslinie tussen Ieper en Komen (W.-VI.)	25
BRACKE MAARTEN Turnhout – Jacobsmarkt (Antw.)	27
BRACKE MAARTEN & STEPHAN DELARUELLE Turnhout-Brepols (Turnova) (Antw.)	30
BRUGGEMAN JORDI Vroeg Aziatisch porselein in het zuidelijke deel van de Nederlanden. Evaluatie van de huidige kennis	31
CERCY CHRISTINE Lille, rue du Palais Rihour - la tour de l'Angèle et l'enceinte médiévale de Lille (XIV^e-XVII^e siècle) (France)	33
CHANTINNE FRÉDÉRIC & MIGNOT PHILIPPE L'église de Jamagne (Philippeville/Nr) : des fouilles préventives pour une destruction programmée	35
CHARRUADAS PAULO & SOSNOWSKA PHILIPPE Un nouveau programme de recherche archéologique sur le bâti bruxellois d'Ancien Régime. Démarches et perspectives (Région Br.)	37
CLAES BRITT Archeologische evaluatie ter hoogte van het Gesuklooster, Sint-Joost-ten-Node (Br. Gewest)	38
COLLETTE OLIVIER, HELLER FRÉDÉRIC, MALEVEZ AGNÈS, VAN HOVE MARIE-LAURE, WILLEMS DIDIER & YERNAYX GENEVIÈVE Nivelles – Grand-Place (Br. Wal.) : observations préliminaires archéologiques, géologiques et anthropologiques	40
DEGRAEVE ANN Enkele werfopvolgingen in het Brussels Hoofdstedelijk Gewest	42
DE GROOTE KOEN, MOENS JAN & AMEELS VERA. Verzegeld door de eerste stadswal. Merovingische nederzettingssporen onder de speelplaats van het Sint-Jozefscollege te Aalst (O.-VI.)	43
DE LOGI ADELHEID, VAN HOLME NELE, DECONYNCK JASPER & RENIERE SIBRECHT Volmiddeleeuwse erven aan de Koolstraat te Belzele, Evergem (O.-VI.)	48
DE LONGUEVILLE SYLVIE & VERBEEK MARIE Onhaye/Gérin (Nr) : une nouvelle production de céramique médiévale mosane ?	52
DENIS MARCELINE Regards sur l'établissement médiéval de Quaregnon(Ht). Bilan des campagnes 2008-2009	55
DERAMAIX ISABELLE Tournai (Ht) : vestiges de la porte sainte Catherine dans une cave de la rue Saint Piat	60
DESPRIET PHILIPPE Project "10.000 Jaar Menen" (W.-VI.)	62

DESPRIET PHILIPPE Stadskernonderzoek in Kortrijk (W-Vl.)	62
DEVOS YANNICK, VRYDAGHS LUC & MODRIE SYLVIANNE avec COURT-PICON MONA, DELIGNE FANCHON & LAURENT CHRISTINE L'étude des Terres Noires bruxelloises l'exemple du site de l'hôtel d'Hoogstraeten (Région Br.)	63
DHAEZE WOUTER, HANTSON WILLEM, DEWILDE MARC & VANHOUTTE SOFIE Archeologisch onderzoek aan de zuidwestelijke hoek van de markt van Oudenburg (W-Vl.). Vol- en laatmiddeleeuwse bewoninglagen en resten van de laat- en postmiddeleeuwse lakenhalle en herberg	65
DHAEZE WOUTER & VANHOUTTE SOFIE Bewoningssporen uit de volle en late Middelleeuwen en de Nieuwe Tijd op de site Oudenburg-Riethove (W-Vl.) - onderzoek 2009	71
DOSOGNE MICHÈLE Charleroi (Ht.): mise au jour des vestiges de la fortification d'époque hollandaise lors de travaux au quai de Brabant	73
DOSOGNE MICHÈLE & CHANTINNE FRÉDÉRIC Intervention archéologique préventive rue Montgomery à Enghien (Ht.)	74
DOSOGNE MICHÈLE, INGELS DOLORES, LEDUC CHRISTOPHE & SARTIEAUX PIERRE Mons /Hyon (Ht.) : interventions archéologiques dans le cadre du projet urbanistique « L'Île aux Oiseaux »	75
DUFOUR JEAN-YVES Une remise de chasse moderne à Roissy-en-France (Val-d'Oise, France)	77
DUMONT GAËLLE Mons (Ht) : surveillance archéologique dans le chœur de la collégiale Sainte-Waudru	78
EGGERMONT NELE, BRADT TOMAS, WYNS GWENDY, LEHOUCK ALEXANDER & ACKE BERT Golf "Hof ter Hille" te Oostduinkerke-Wulpen: voorlopige resultaten van de archeologische opgravingen (Koksijde, W-Vl.)	82
GAUTIER PATRICE & SOSNOWSKA PHILIPPE Autour de la place de la Vieille-Halle-aux-Blés. L'ancien relais postal « La Couronne d'Espagne » à Bruxelles. Étude d'archéologie du bâtiment (Région Br.)	87
HILLEWAERT BIEKE, HUYGHE JAN, VAN BESSEN ELISABETH, DECRAEMER STEFAN Middelleeuwse onderzoekresultaten uit kleinschalig onderzoek in Brugge (W-Vl.)	90
HILLEWAERT BIEKE & HUYGHE JAN De kerk van het verdwenen Koudekerke in Heist (Knokke-Heist, W-Vl.)	94
HILLEWAERT BIEKE & HUYGHE JAN Middelleeuwse sporen in het centrum van Torhout (W-Vl.)	96
KLINKENBORG SIGRID, DE MAEYER WOUTER, CLEMENT CATELINE & CHERRETTÉ BART Archeologisch onderzoek op de Graanmarkt te Ninove (O.-Vl.)	97
LEHOUCK ALEXANDER De Cisterciënzerabdij ten Duinen te Koksijde vóór de baksteenbouw (1107-1214). Belangrijke nieuwe bevindingen omtrent de vroegste fases (W-Vl.)	101
MEGANCK MARC Atlas du sous-sol archéologique de la Région de Bruxelles : le Quartier Louise et Ganshoren (Région Br.)	104
MIGNOT PHILIPPE Le cimetière de l'ancienne église de Froidlieu (Wellin, Lx.)	106
MODRIE SYLVIANNE Évocation de l'église du prieuré de Rouge-Cloître à Auderghem (Région Br.)	107
MODRIE SYLVIANNE Le pont-levis de la porte de Hal à Bruxelles (Région Br.)	108
NEURAY BRIGITTE Abbaye de Stavelot (Lg.). L'étude des enduits peints mérovingiens et carolingiens réalisée par Emmanuelle Boissard-Stankov (Centre d'Etudes Médiévales d'Auxerre)	111

PETERS CATHERINE & TAILDEMAN FRÉDÉRIC Chantiers archéologiques et découverte fortuite à Huy (Lg.) en 2009 : le Bassinia et les remparts	113
REYNS NATASJA Nieuwe aanwijzingen voor glasproductie in Antwerpen (Antw.)	118
SIEBRAND MICHEL Archéologie préventive à la rue des Bouchers. Du 1^{er} siècle PCN au 22^e siècle PCN (Nr)	120
SOSNOWSKA PHILIPPE Vestiges du couvent des Chartreux, rue des Fabriques 12-14 à Bruxelles (Région Br.)	124
SOSNOWSKA PHILIPPE Étude archéologique du bâti de la Ferme Rose à Uccle. Premières lectures et perspectives chronologique (Région Br)	126
THOMAS NICOLAS, VERBEEK MARIE & PLUMIER JEAN Ateliers et productions métallurgiques à Dinant et Bouvignes au Moyen Âge (13^{ème}-16^{ème} siècles) (Nr.) : les laitons mosans sont-ils tous des laitons ?	127
TIRI WIM Van gasthuis naar landhuis. Archeologisch onderzoek rond het landhuis op domein Roosendaal (Sint-Katelijne-Waver, Antw.)	133
VAN DE VIJVER MIEKE, KEPPENS KRISTOF, SCHYNKEL EVELYN & DALLE SARAH Een landelijke nederzetting uit de 12e eeuw te Evergem-Ralingen (O.-VI.)	135
VAN LIEFFERINGE NICK Een nederzetting uit de volle middeleeuwen in Vorst (Laakdal)	138
VANMECHELEN RAPHAËL, CHANTINNE FRÉDÉRIC & LEFERT SOPHIE Établissements périphériques du village de Hailot (Ohey, Nr.) : de la rue de l'Église à la vallée du Lilot (2008-2009)	140
VANMECHELEN RAPHAËL, DANESE VÉRONIQUE, SOSNOWSKA PHILIPPE & LEFERT SOPHIE L'archéologie au coeur du village de Hailot (Ohey, Nr.) : église paroissiale et presbytère (2007-2009)	145
VERBEEK MARIE & SIEBRAND MICHEL Deuxième phase de l'intervention archéologique préalable aux travaux de la résidence Churchill, avenue Churchill à Dinant : origines de la ville, parcellaire médiéval, artisanat (Nr.)	153
VERBEEK MARIE & SAINT-AMAND PASCAL Mur du couvent des Croisiers redécouvert à Dinant, « en île » (Nr.)	158
VERMEERSCH JEROEN De monitoring van drie 17e eeuwse beschermdde scheepswrakken in de Waddenzee (gem. Texel, Nederland)	163
Bibliografie - Bibliographie - Bibliographie	165
Inhoudstafel - Table des matières - Inhaltsverzeichnis	169

