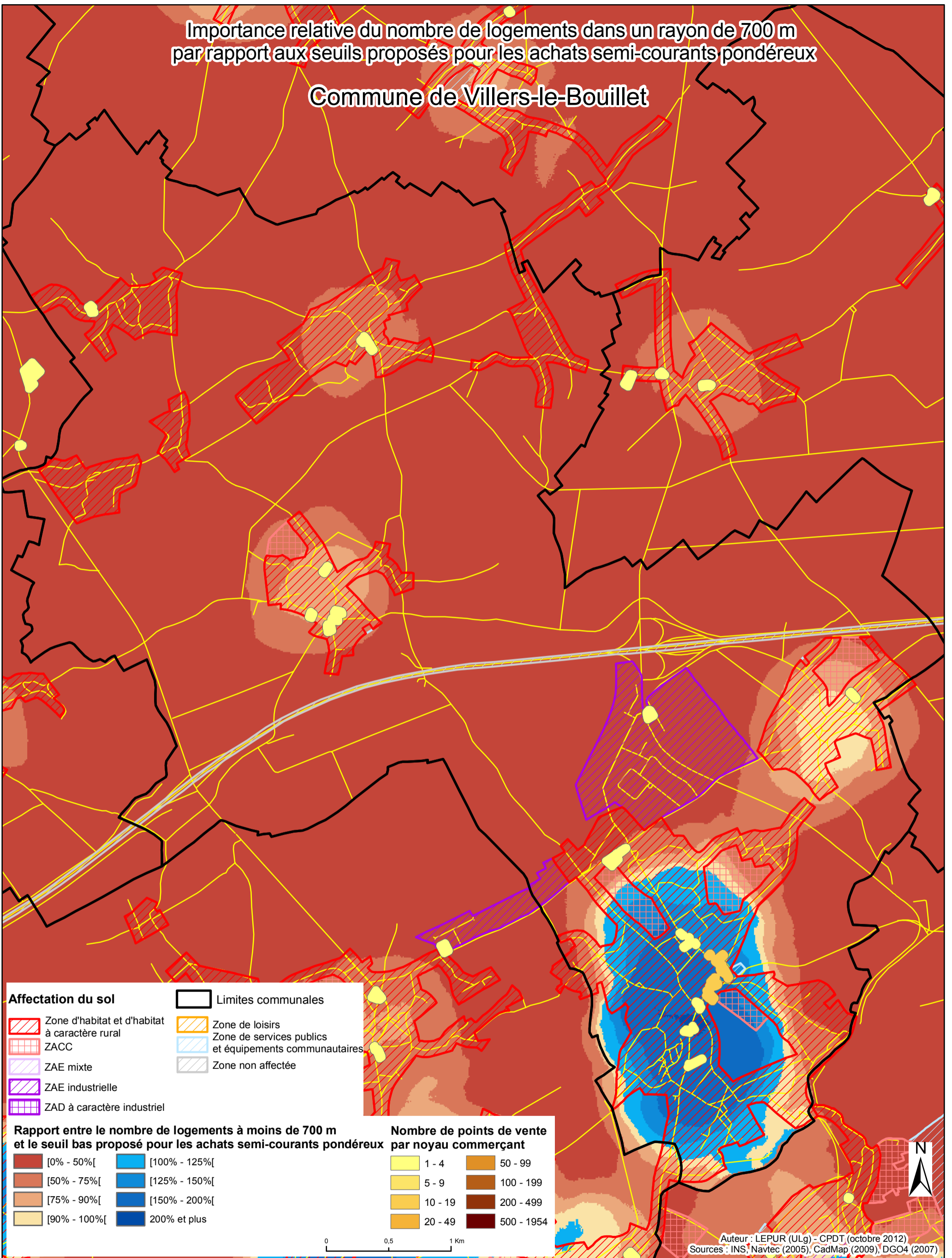


Importance relative du nombre de logements dans un rayon de 700 m par rapport aux seuils proposés pour les achats semi-courants pondéreux




Commune de Villers-le-Bouillet











Affectation du sol

-  Zone d'habitat et d'habitat à caractère rural
-  ZACC
-  ZAE mixte
-  ZAE industrielle
-  ZAD à caractère industriel









 Limites communales

-  Zone de loisirs
-  Zone de services publics et équipements communautaires
-  Zone non affectée

Rapport entre le nombre de logements à moins de 700 m et le seuil bas proposé pour les achats semi-courants pondéreux

-  [0% - 50%[
-  [50% - 75%[
-  [75% - 90%[
-  [90% - 100%[
-  [100% - 125%[
-  [125% - 150%[
-  [150% - 200%[
-  200% et plus

Nombre de points de vente par noyau commerçant

-  1 - 4
-  5 - 9
-  10 - 19
-  20 - 49
-  50 - 99
-  100 - 199
-  200 - 499
-  500 - 1954

0 0,5 1 Km

Auteur : LEPUR (ULg) - CPDT (octobre 2012)
Sources : INS, Navtec (2005), CadMap (2009), DGO4 (2007)