







*Carte Géologique*  
 DES  
**ENVIRONS DE LOUVAIN**  
 PAR  
 A.H. DUMONT.

**LEGENDE.**

Terrain Tertiaire.

- |                      |  |   |
|----------------------|--|---|
| Système Landénien :  | Sable verdâtre, gla se &c.                     |  |
| Système Bruxellien : | Sable à grès lustré<br>Sable à grès Calcaireux |  |
| Système Tongrien :   | Sable jaunâtre &c.                             |  |
| Système Diestien :   | Sable glauconifère, ferrugineux &c.            |  |
| Système Hesbayen :   | Limon.   |  |
| Terrain moderne :    | Alluvions, Tourbes &c.                         |  |



*Lith. P. Degobert.*

ENVIRONS DE LOUVAIN