

COLLECTION J. ROLAND ET E. DUCHESNE

COURS DE GÉOGRAPHIE

PAR

J. HALKIN

PROFESSEUR A L'UNIVERSITÉ DE LIÈGE

CARTOGRAPHIE

pour les écoles primaires, et conforme au programme-type de 1923
et en concordance absolue avec l'ATLAS 40 CARTES



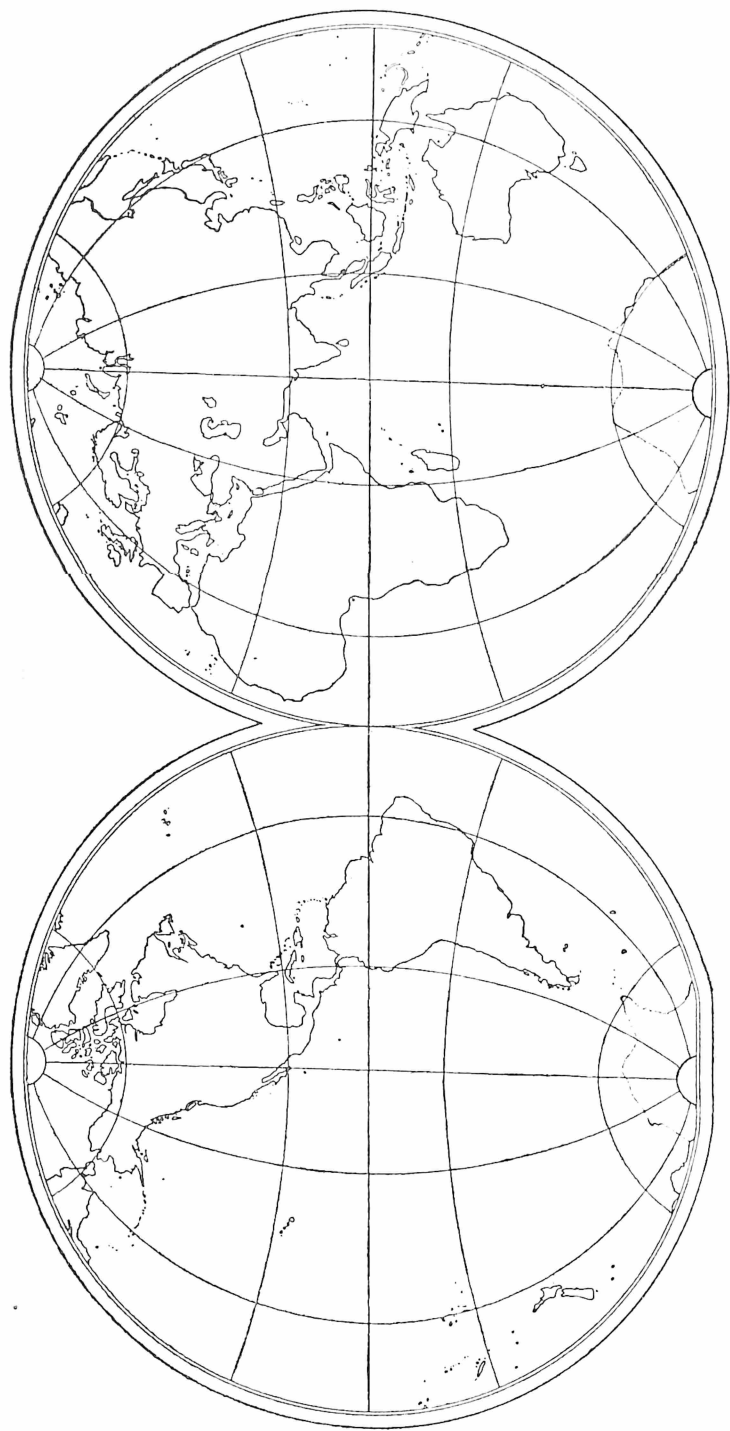
NAMUR

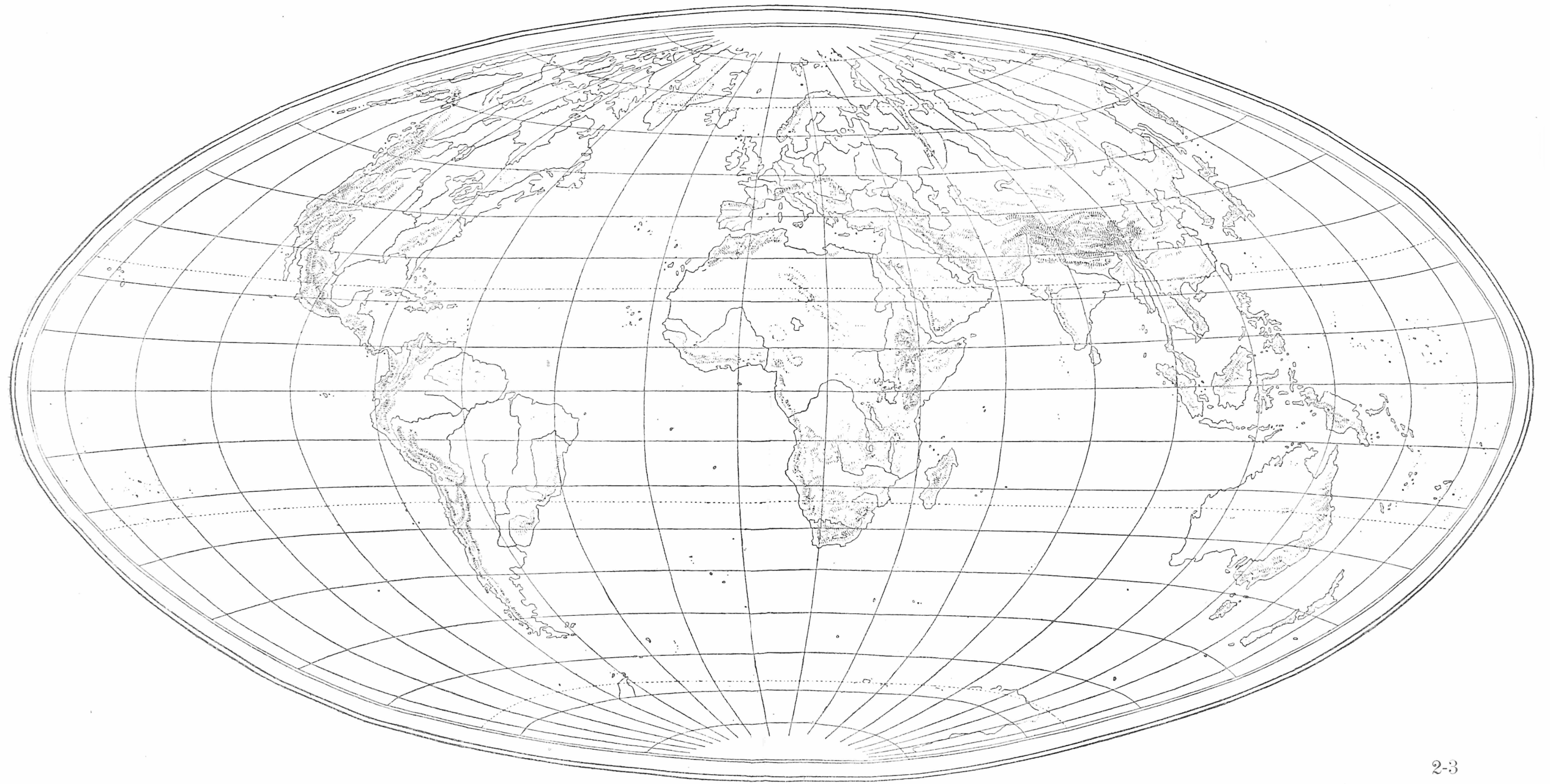
MAISON D'ÉDITIONS AD. WESMAEL-CHARLIER (S. A.)

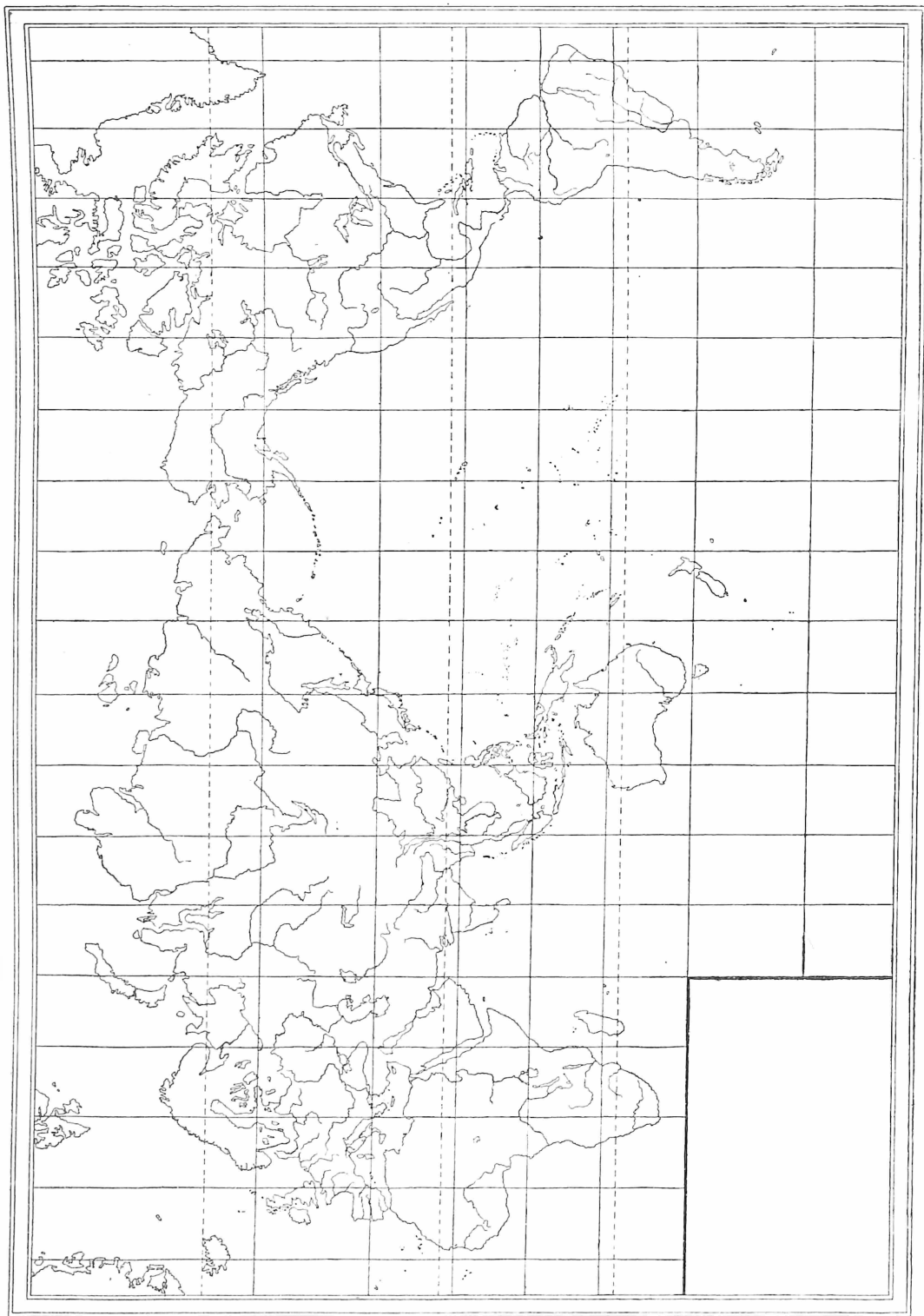
RUE DE FER, 69

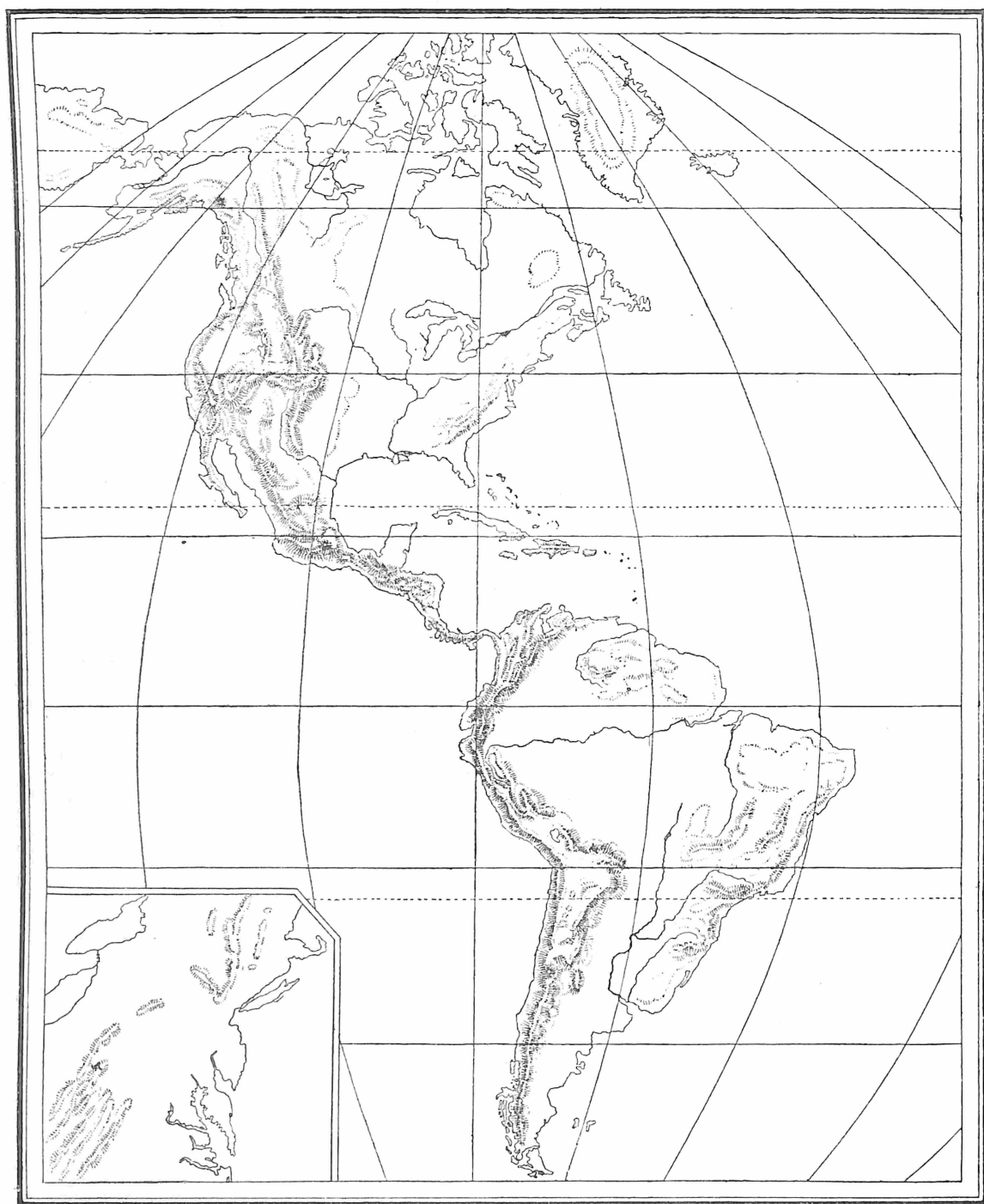
1934

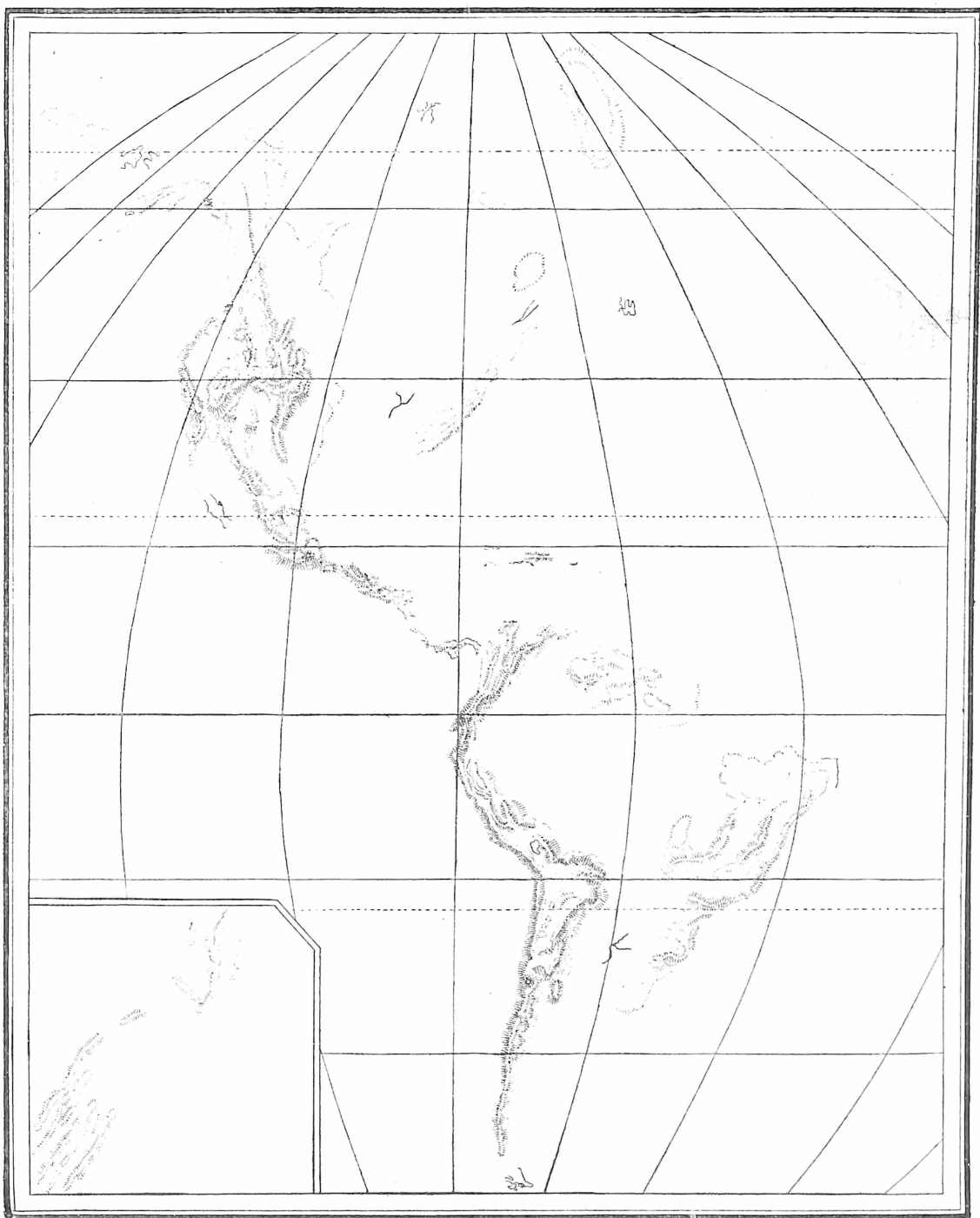
B
36

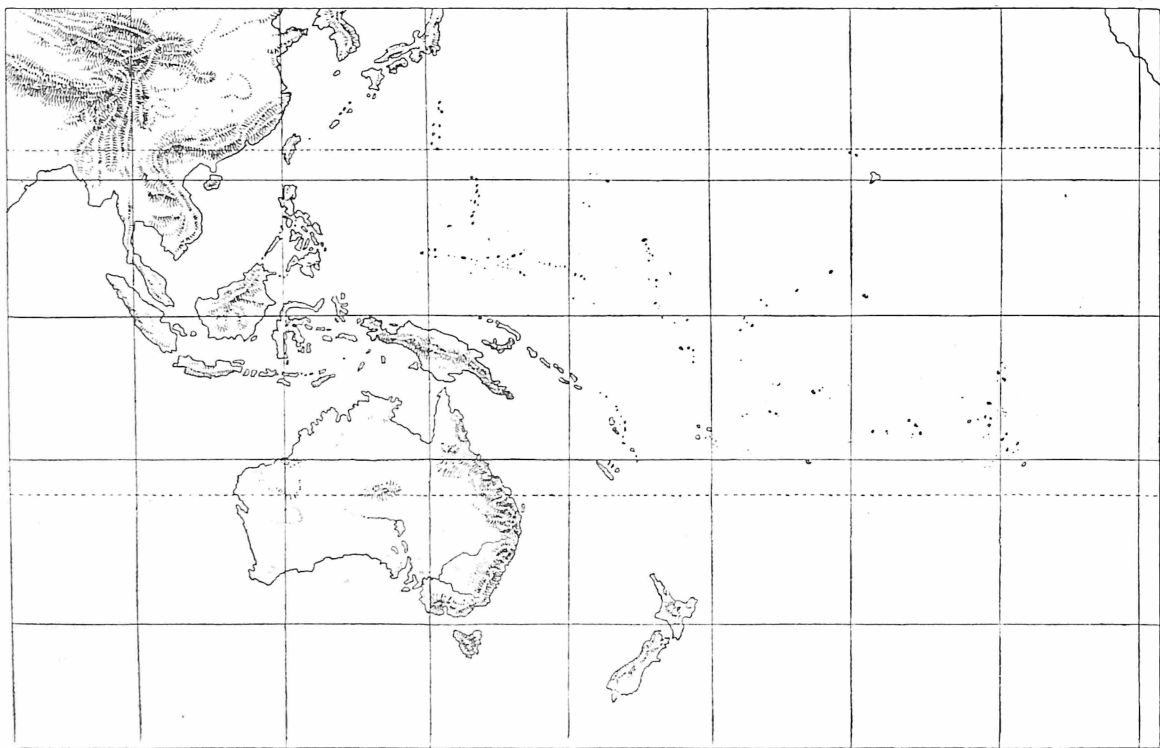


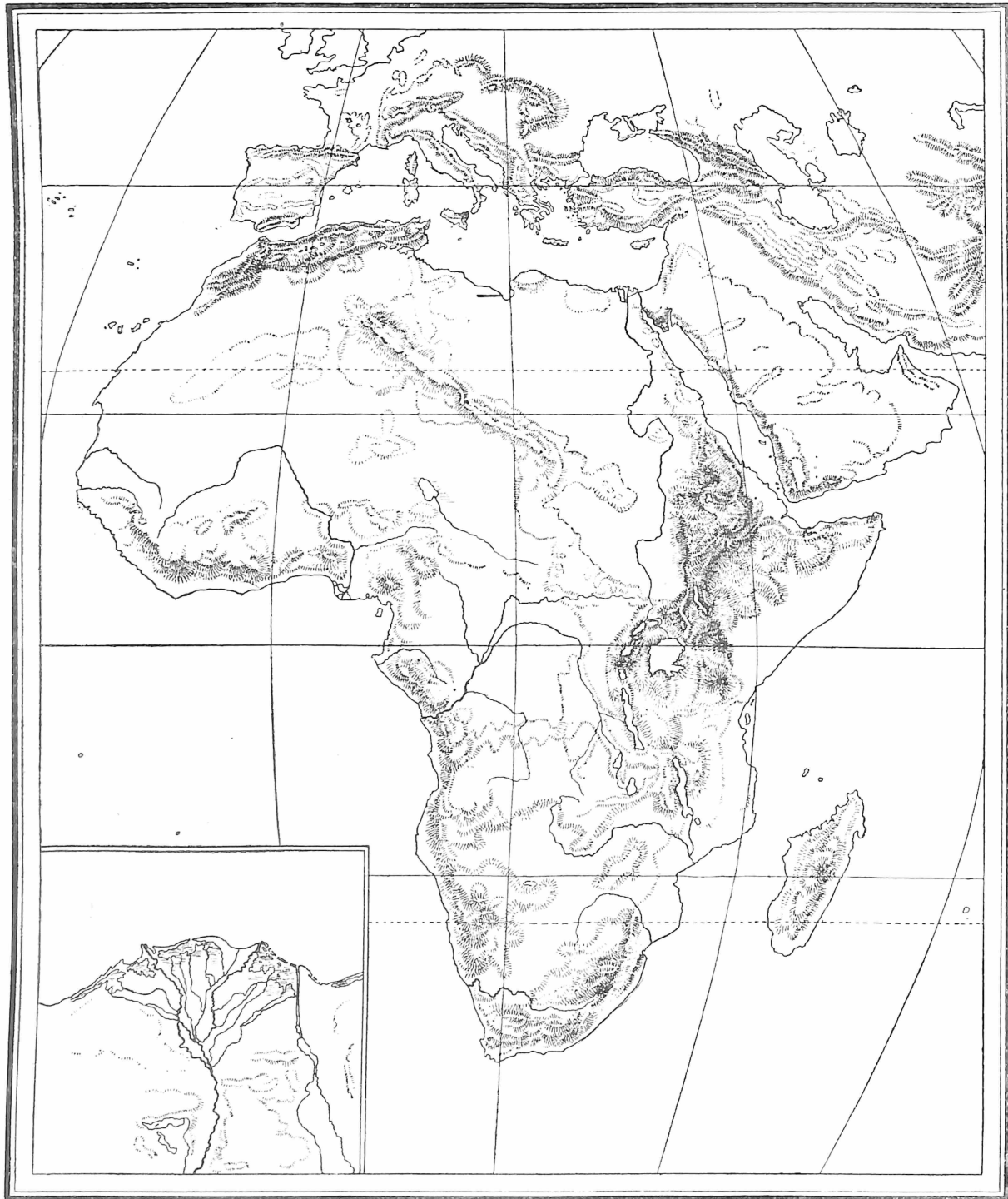


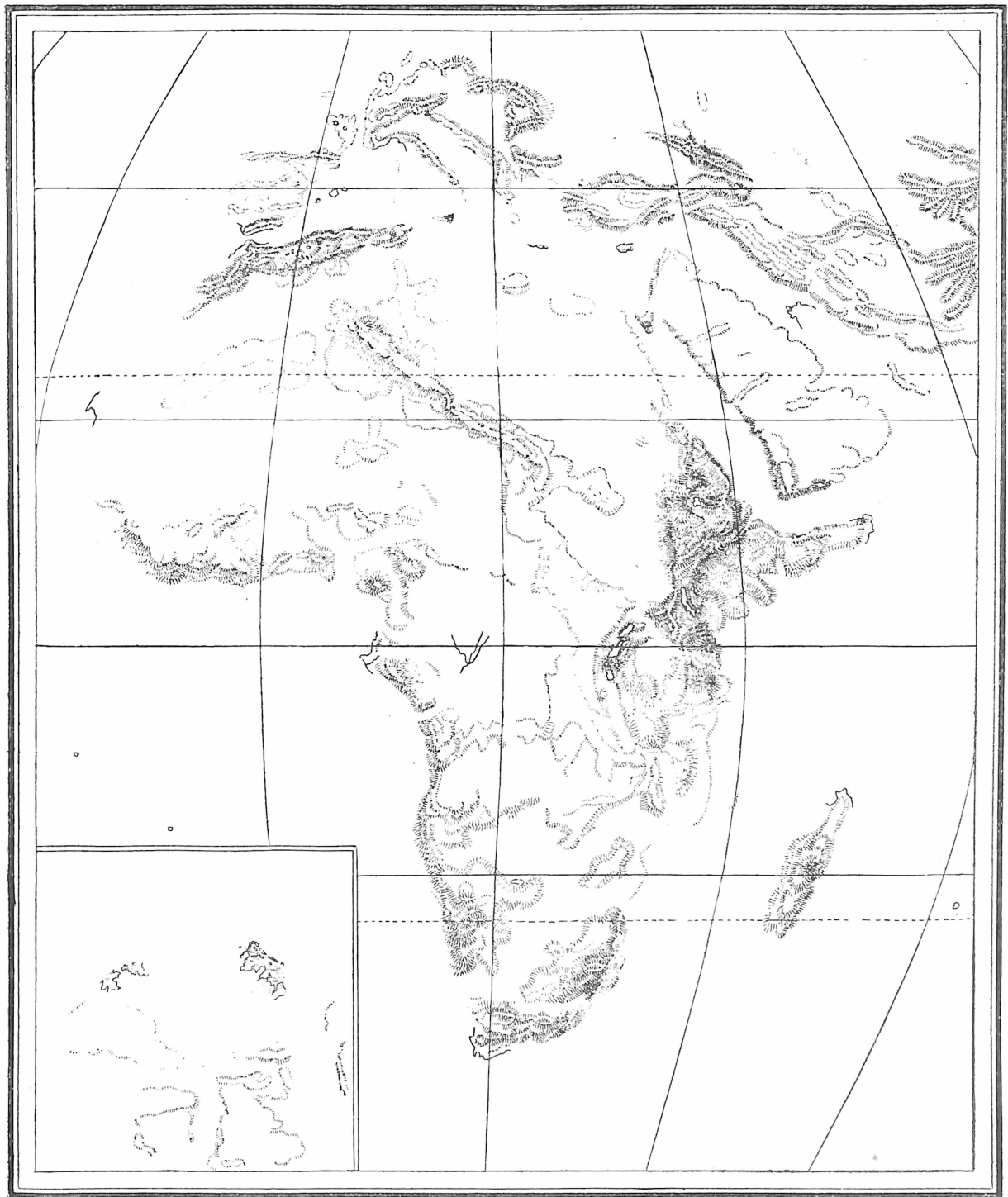


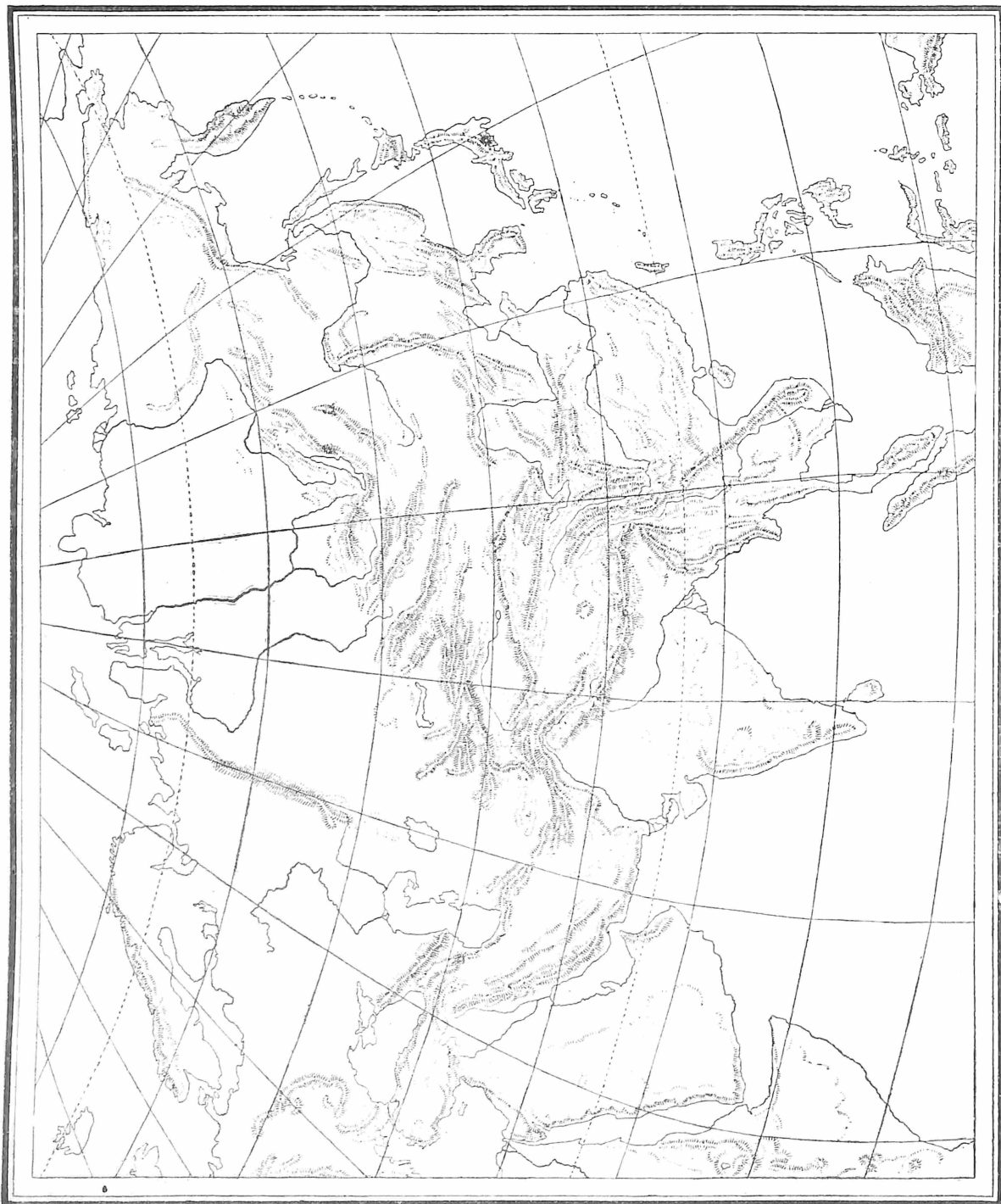


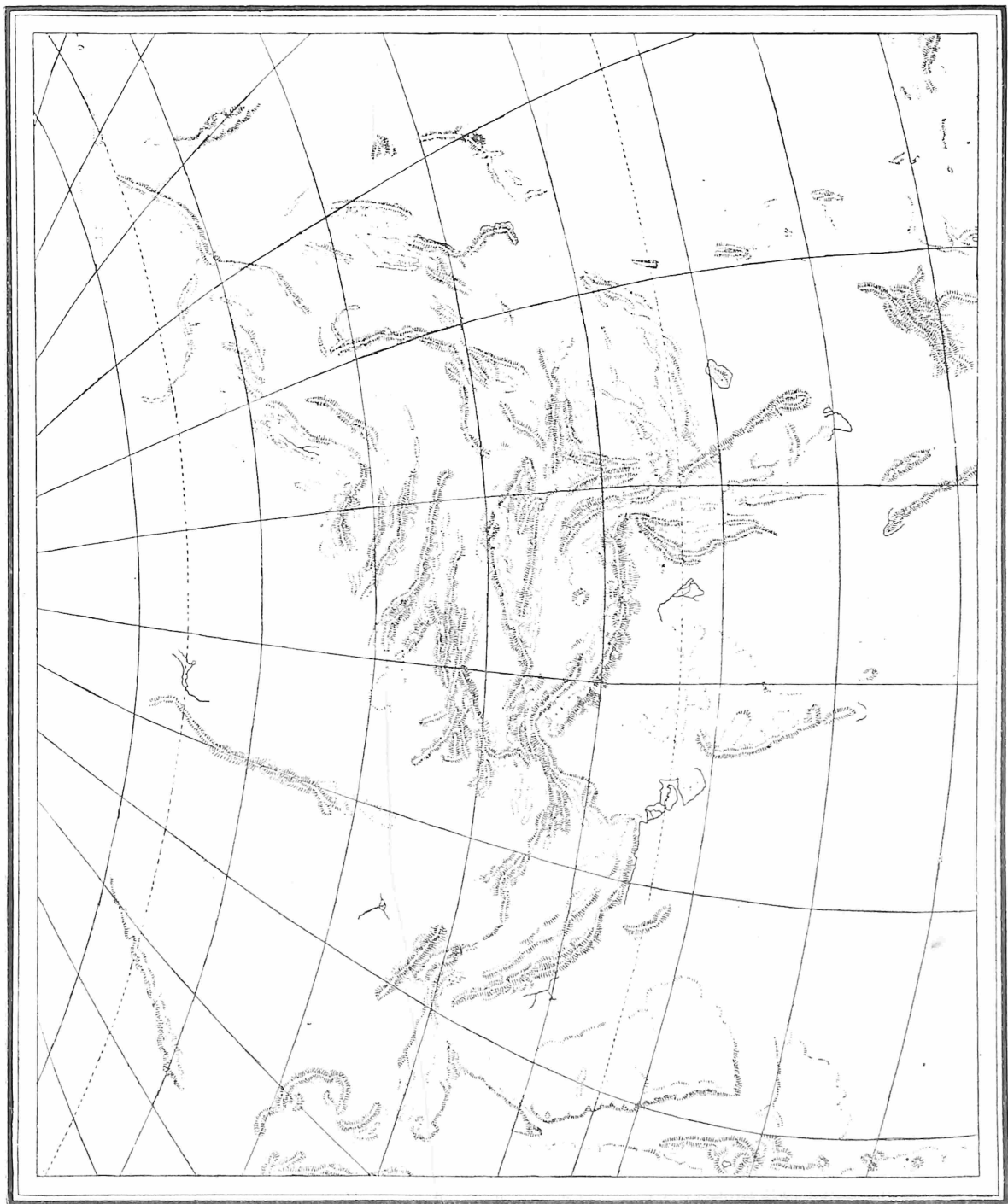


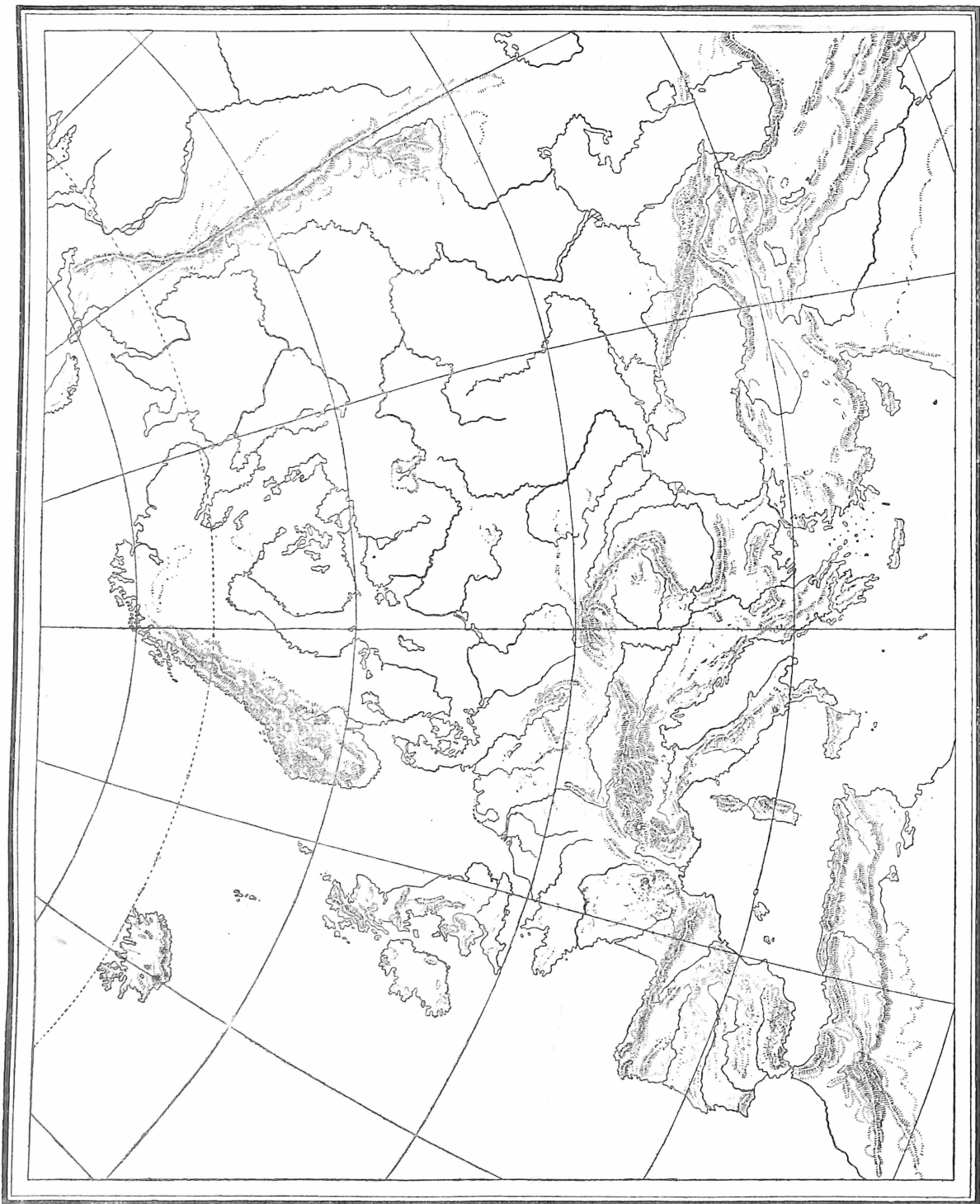


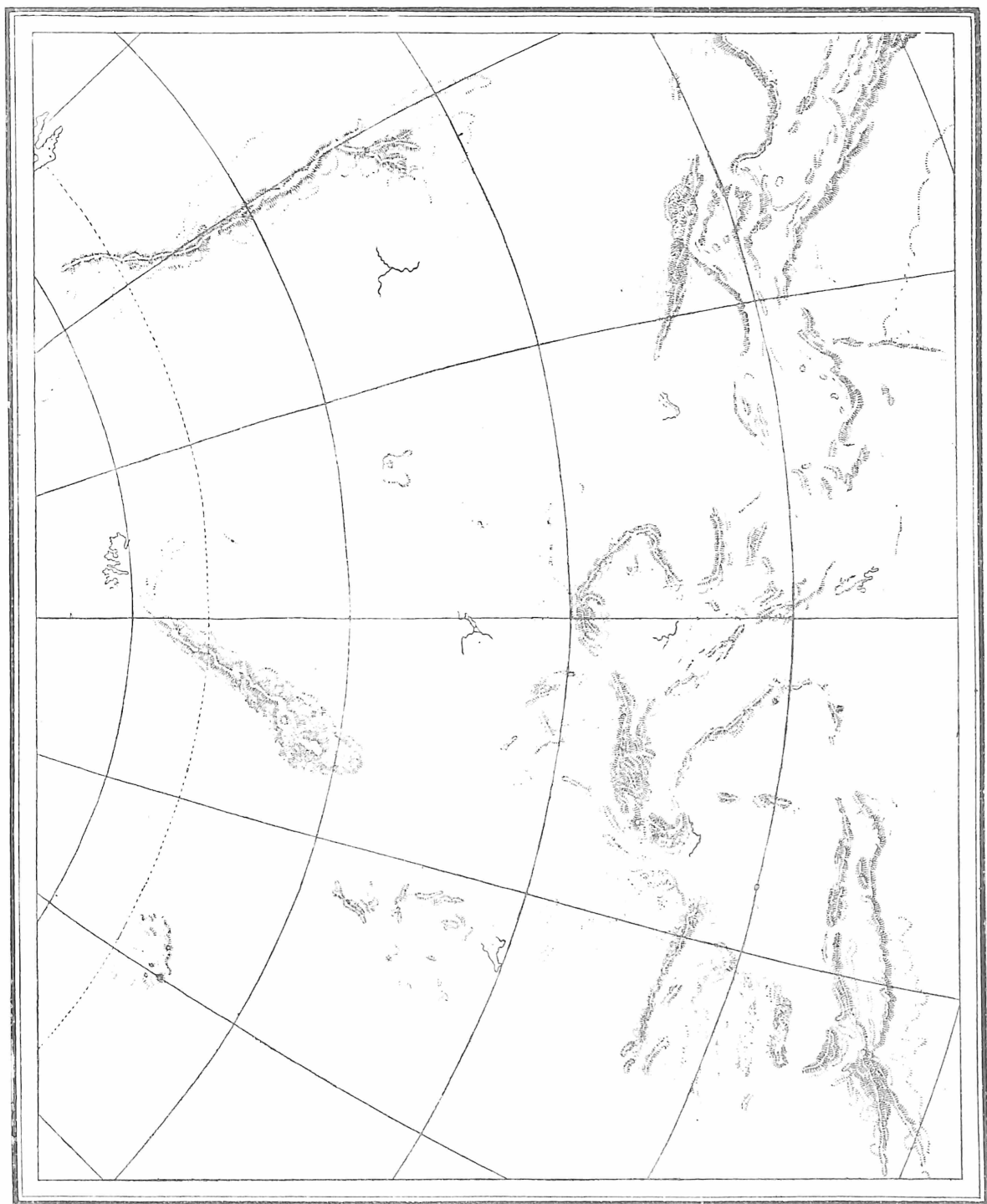


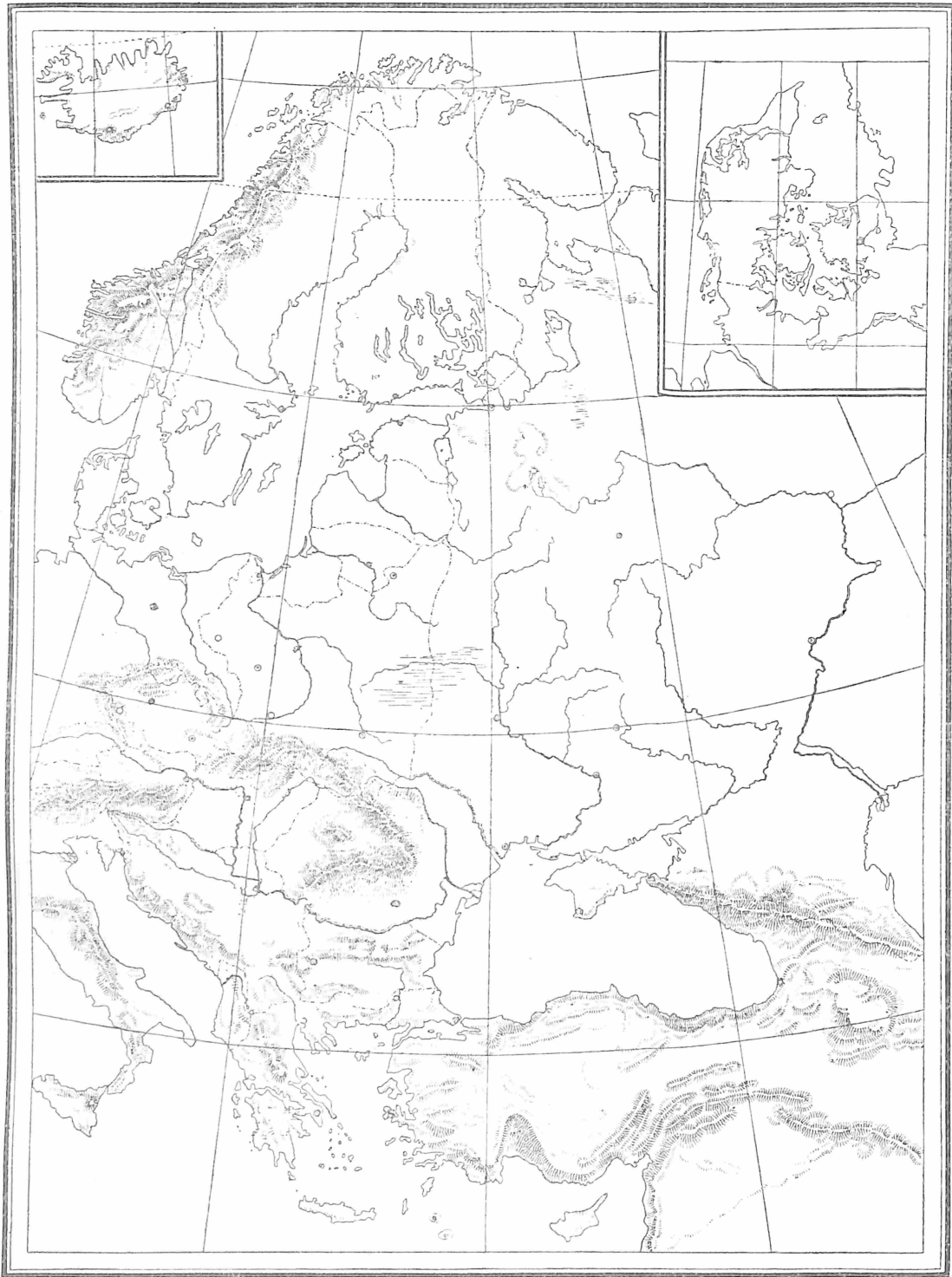


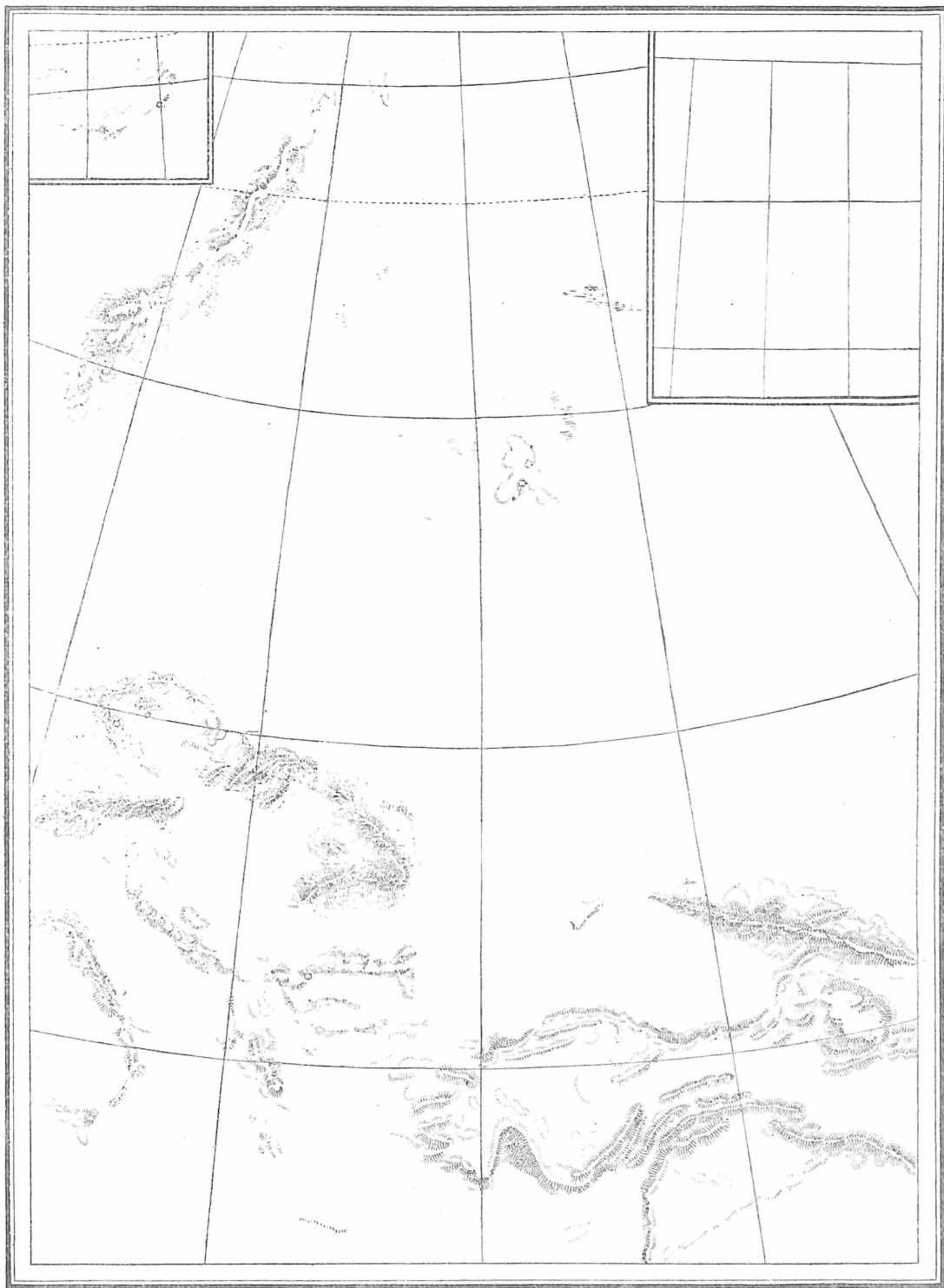


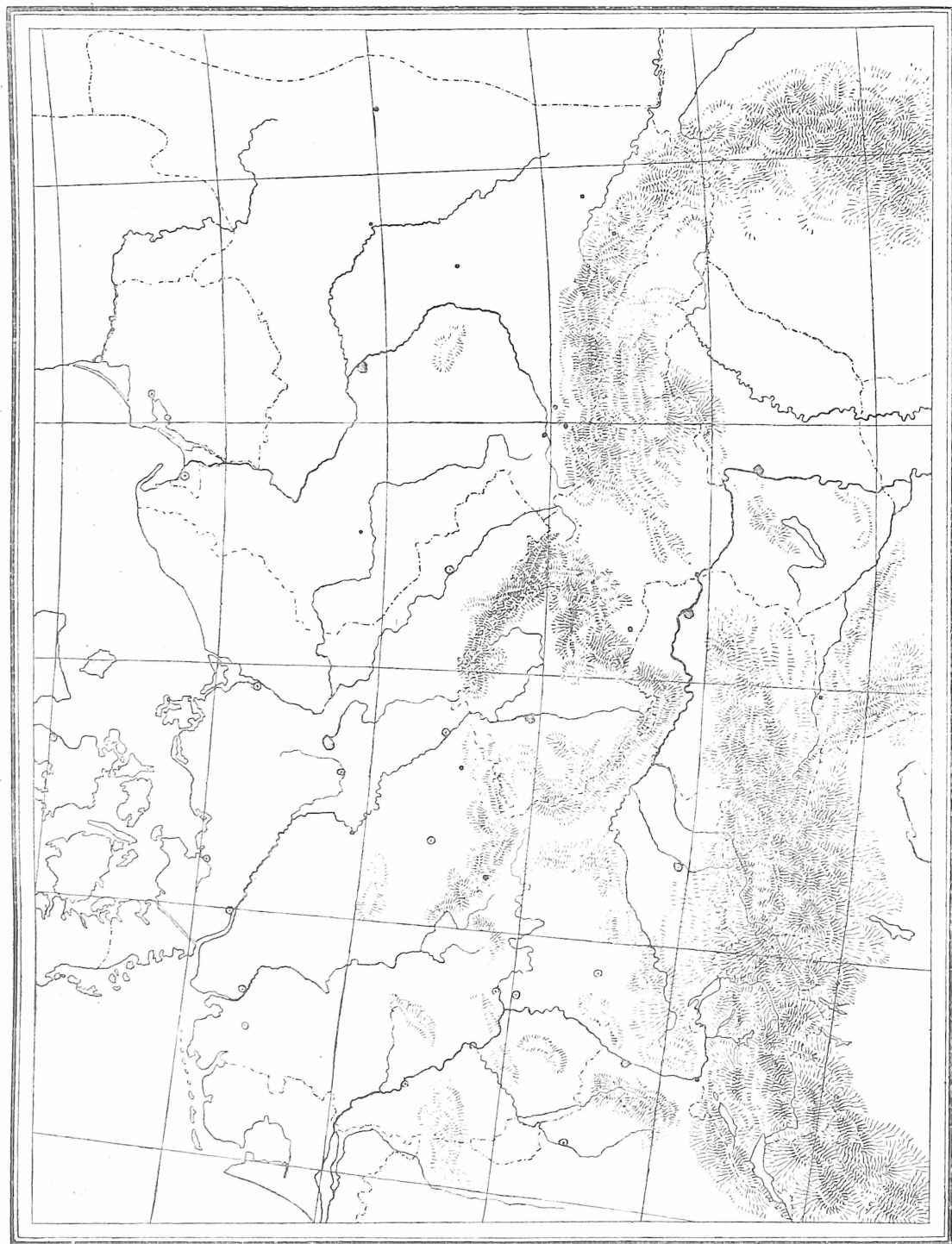


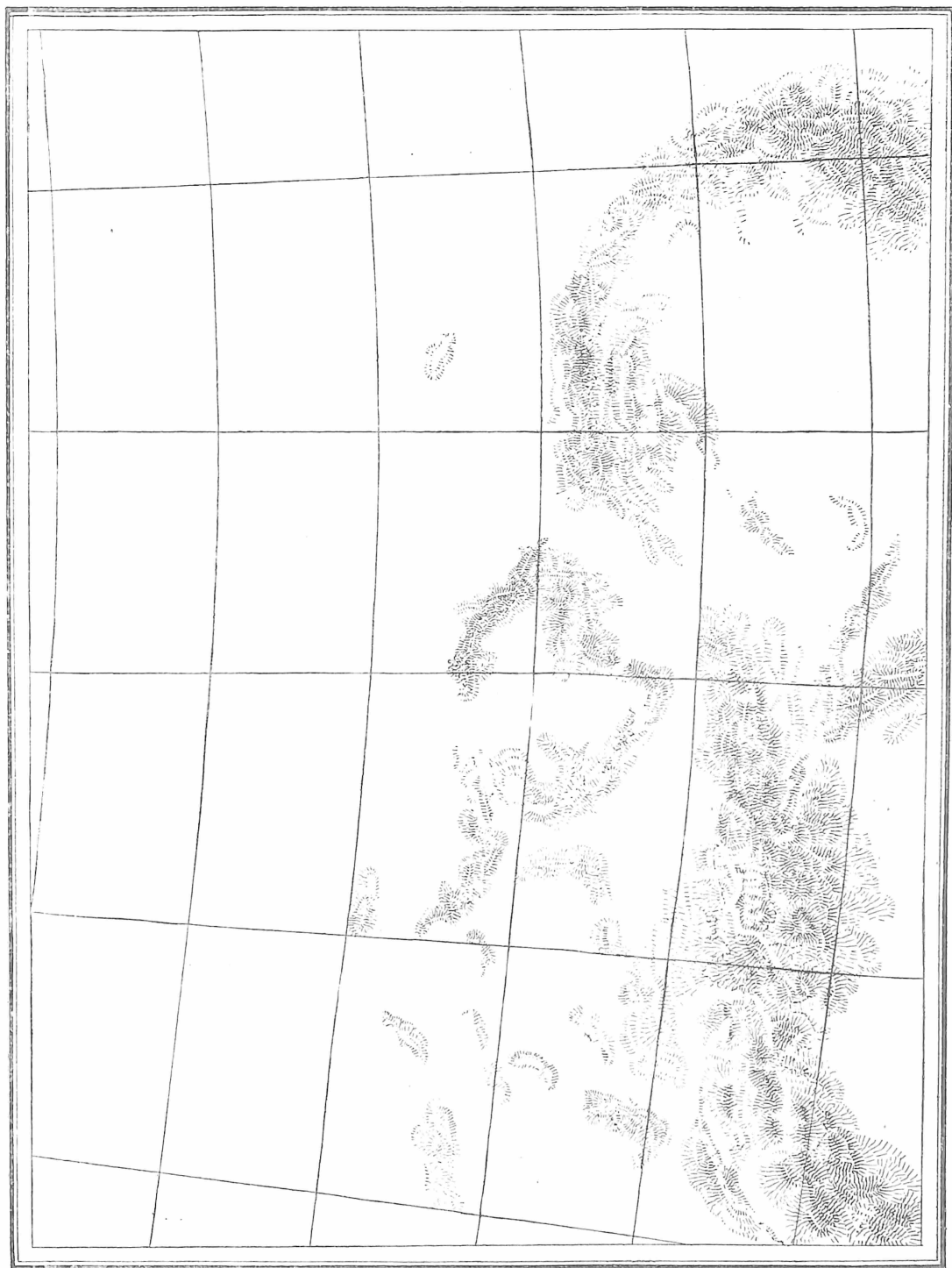


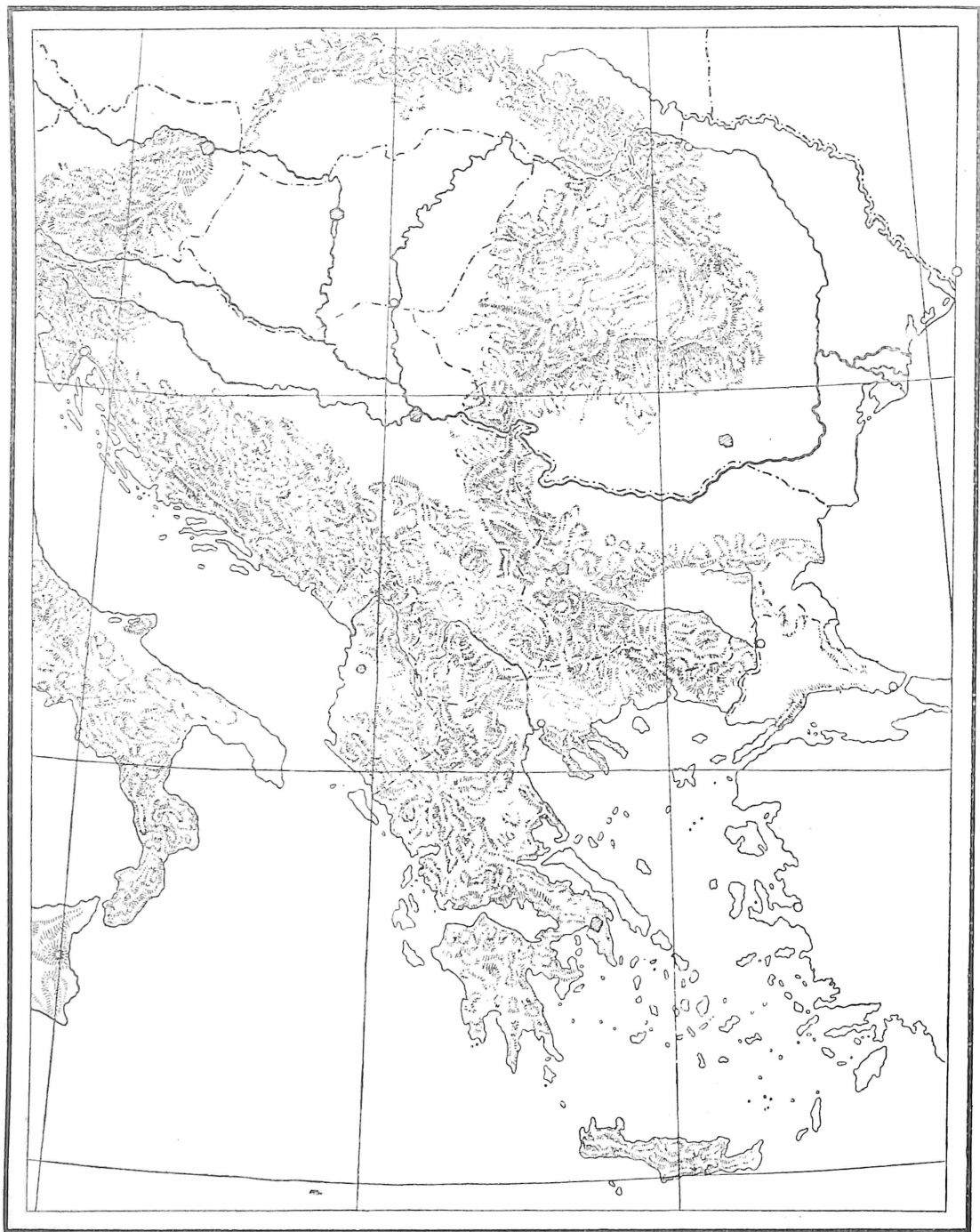


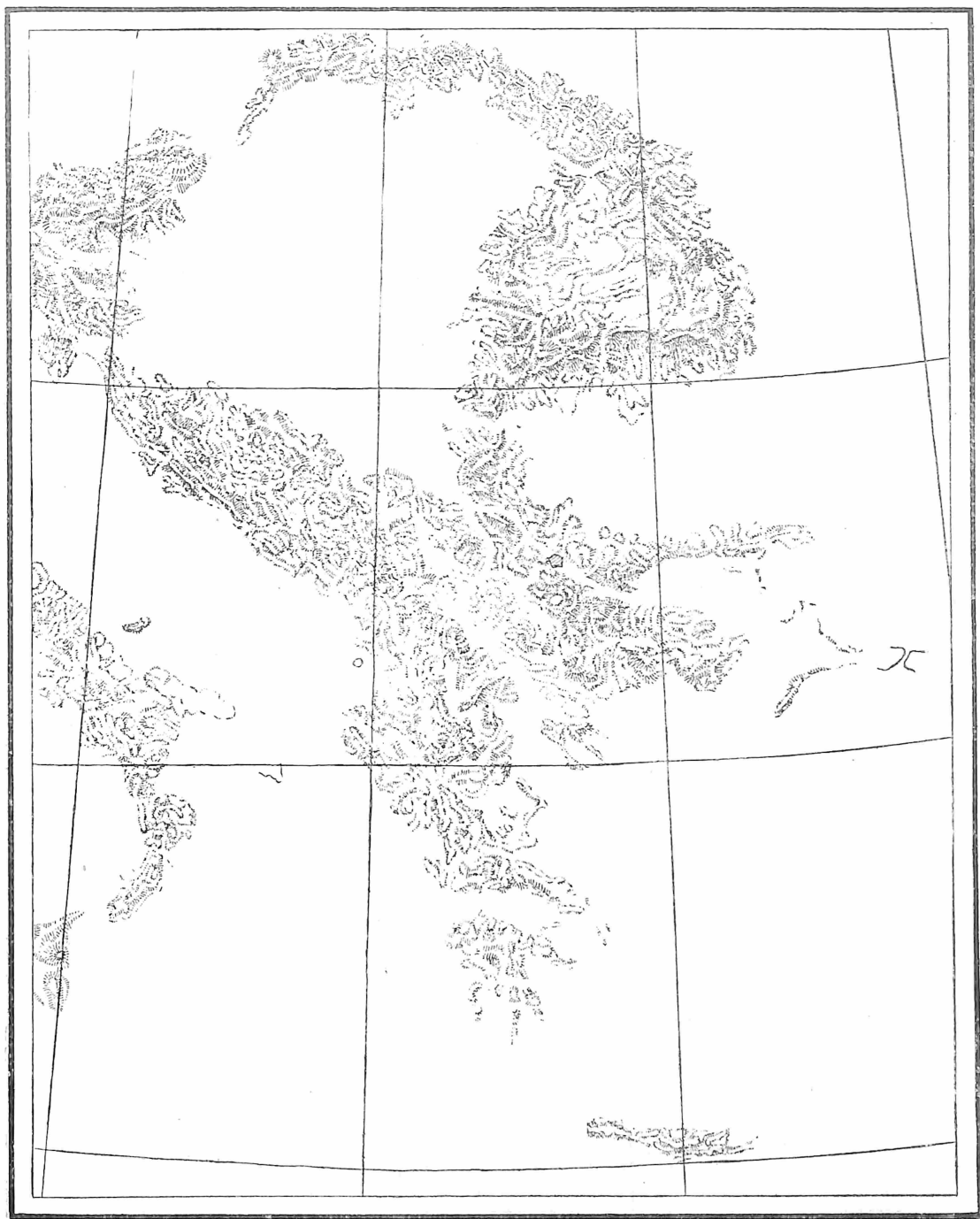


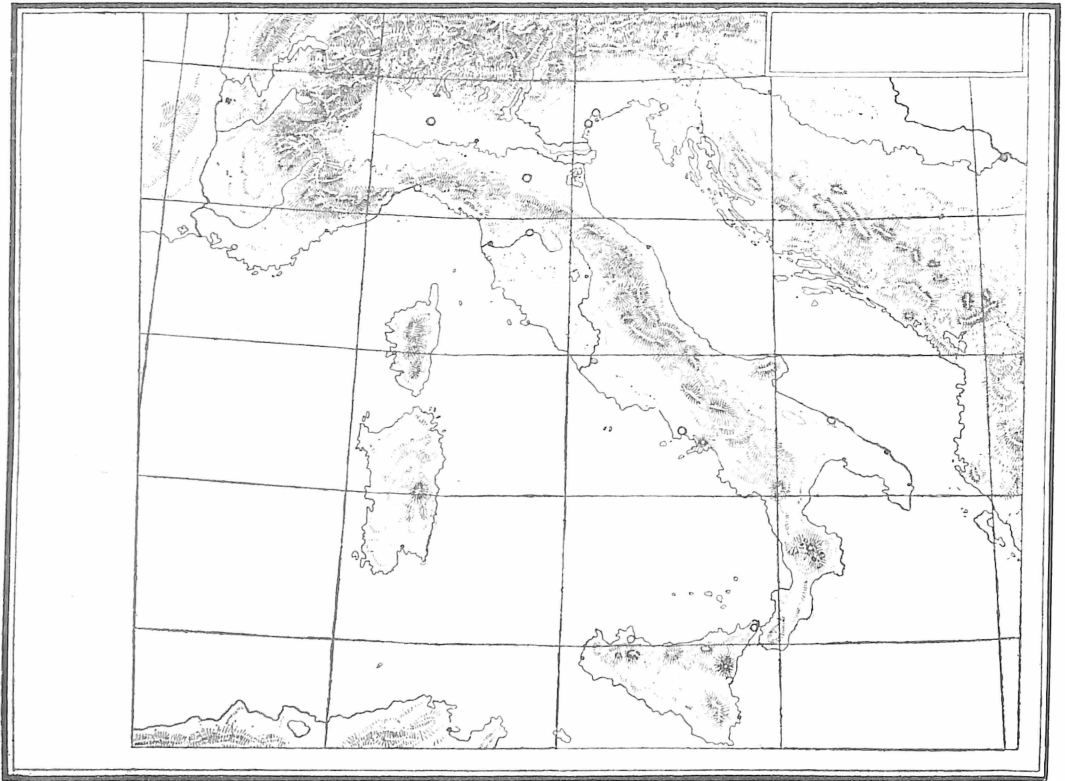
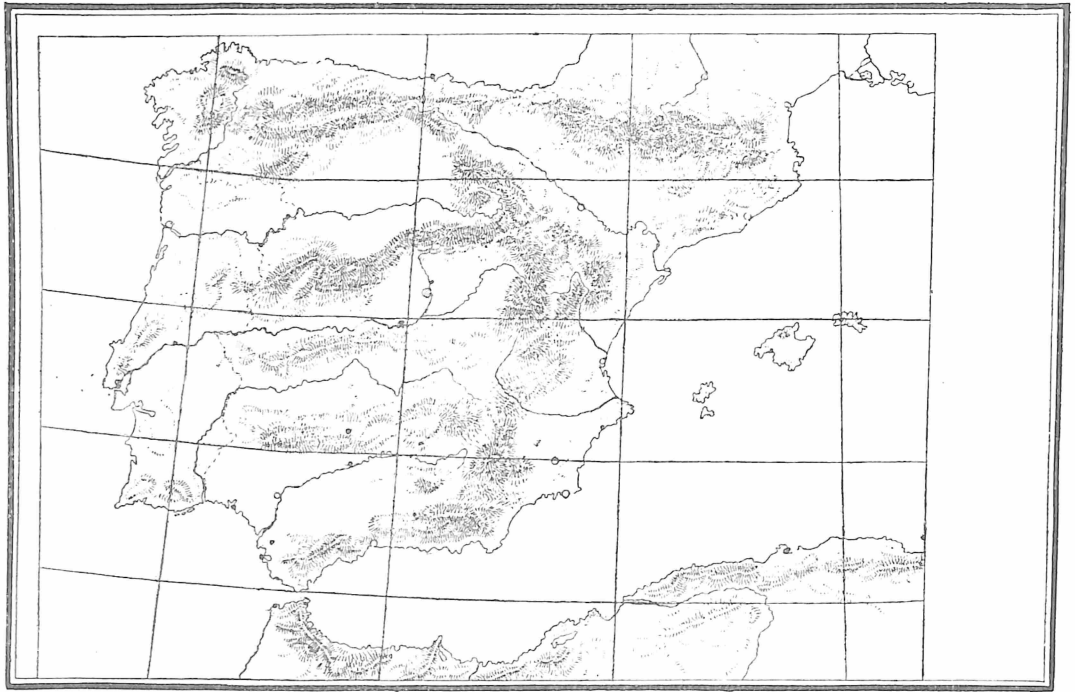


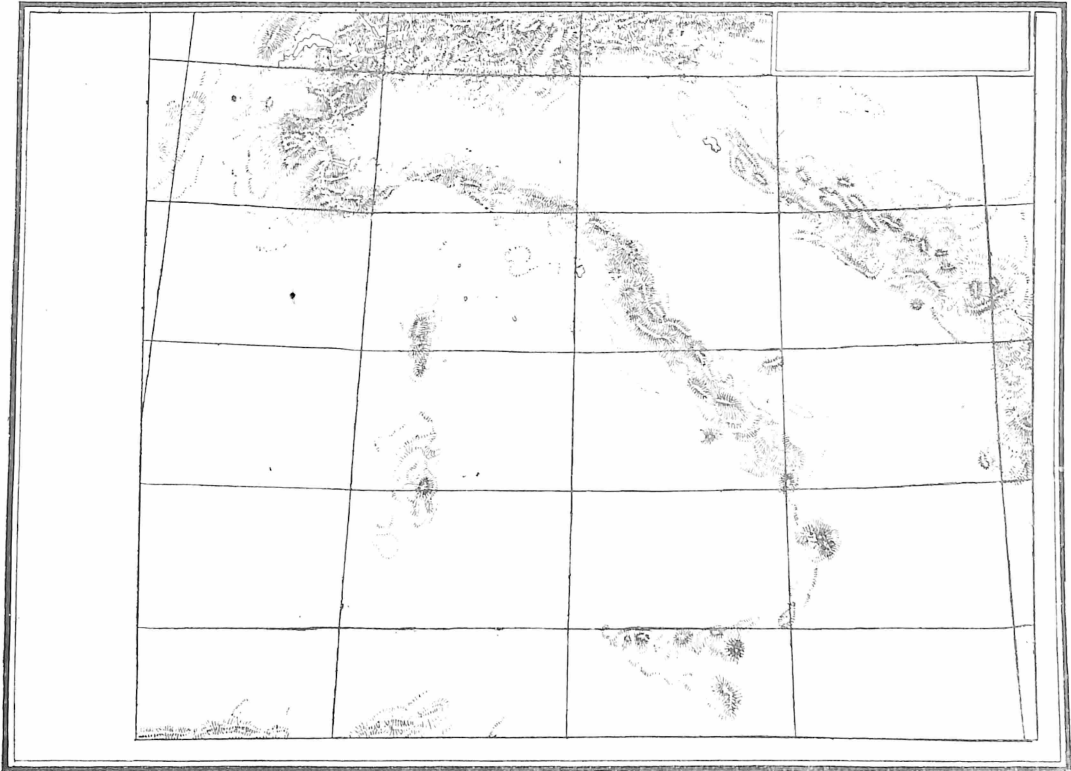
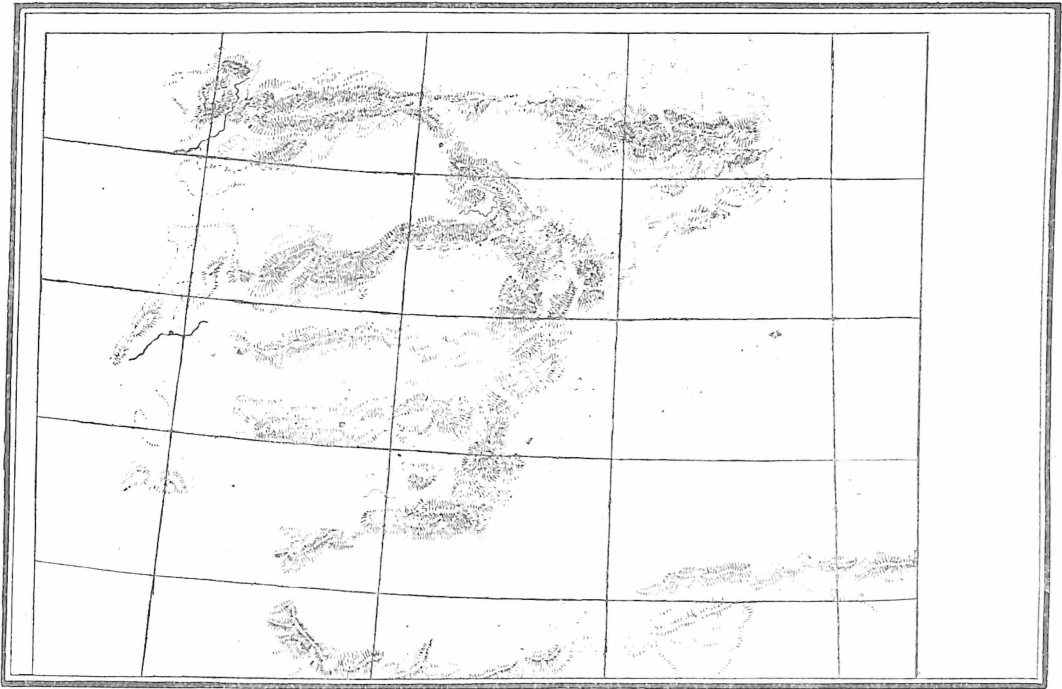


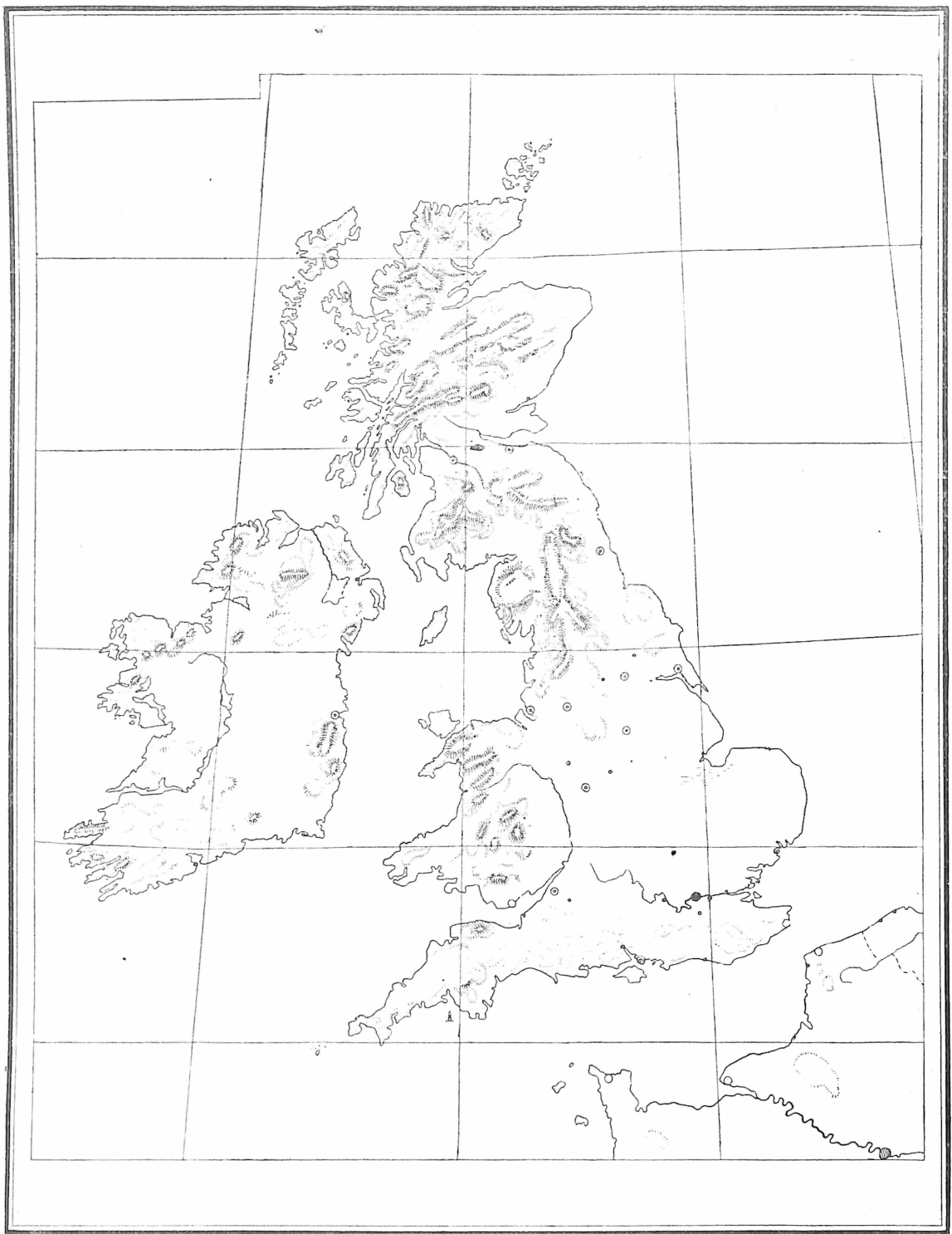


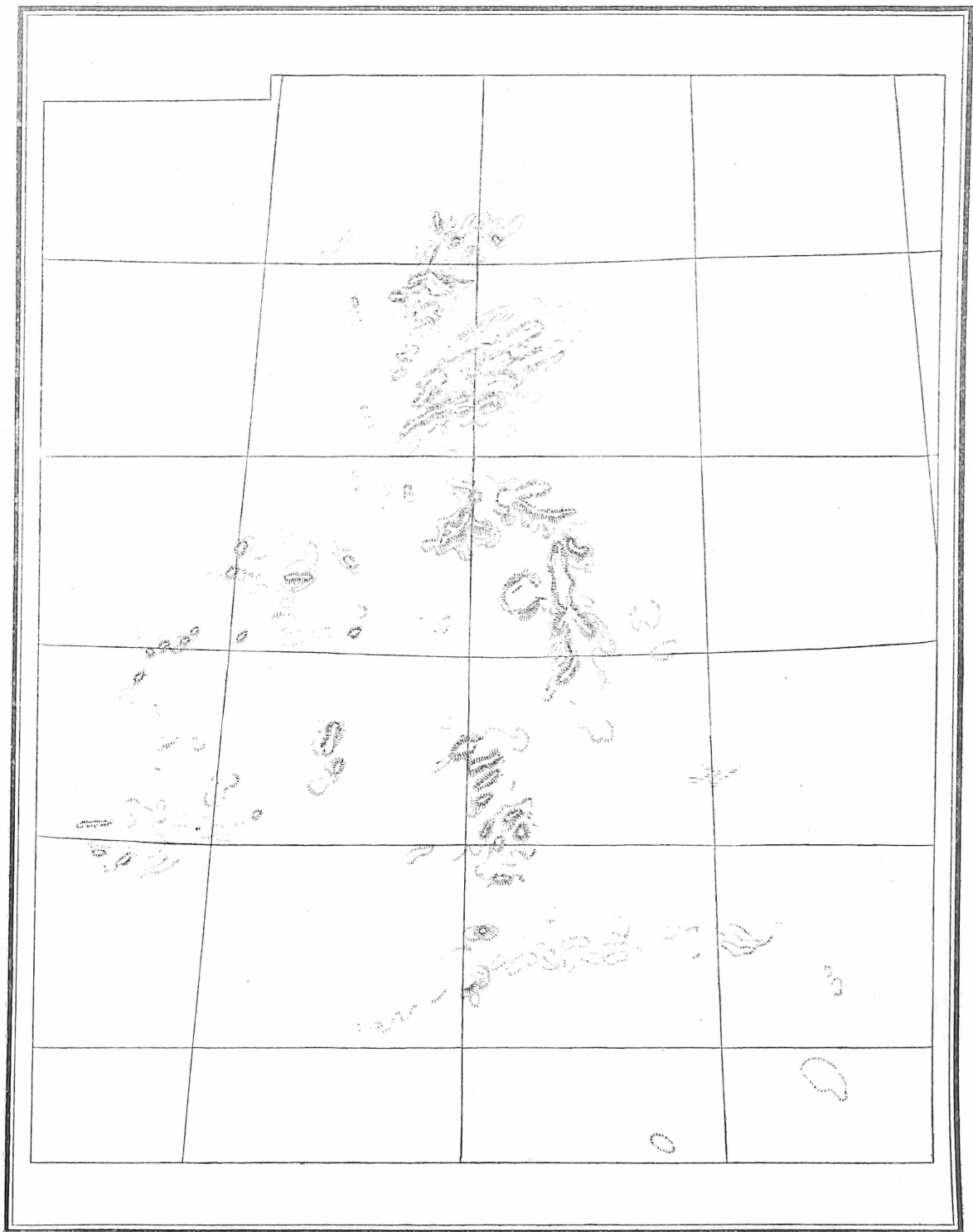


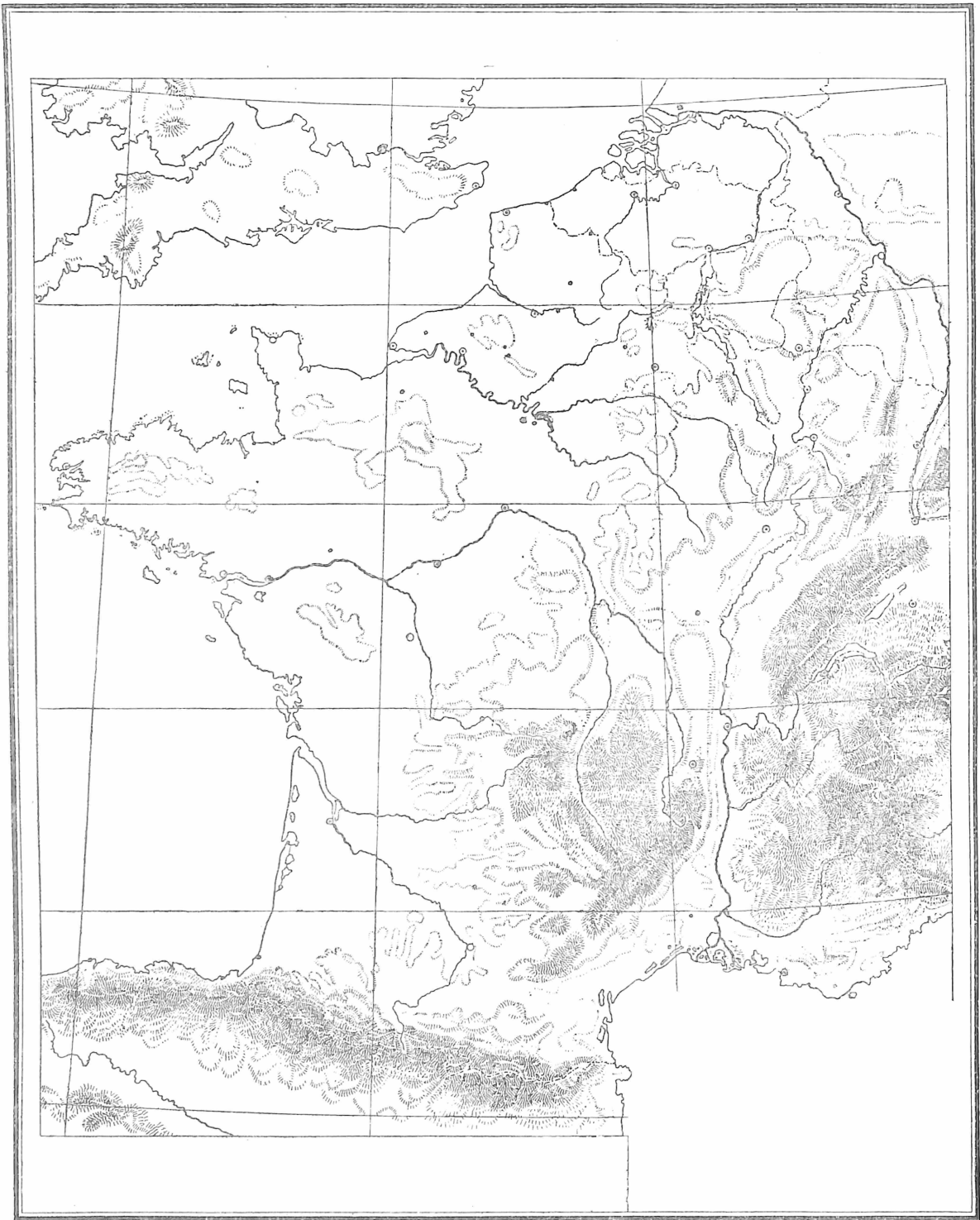


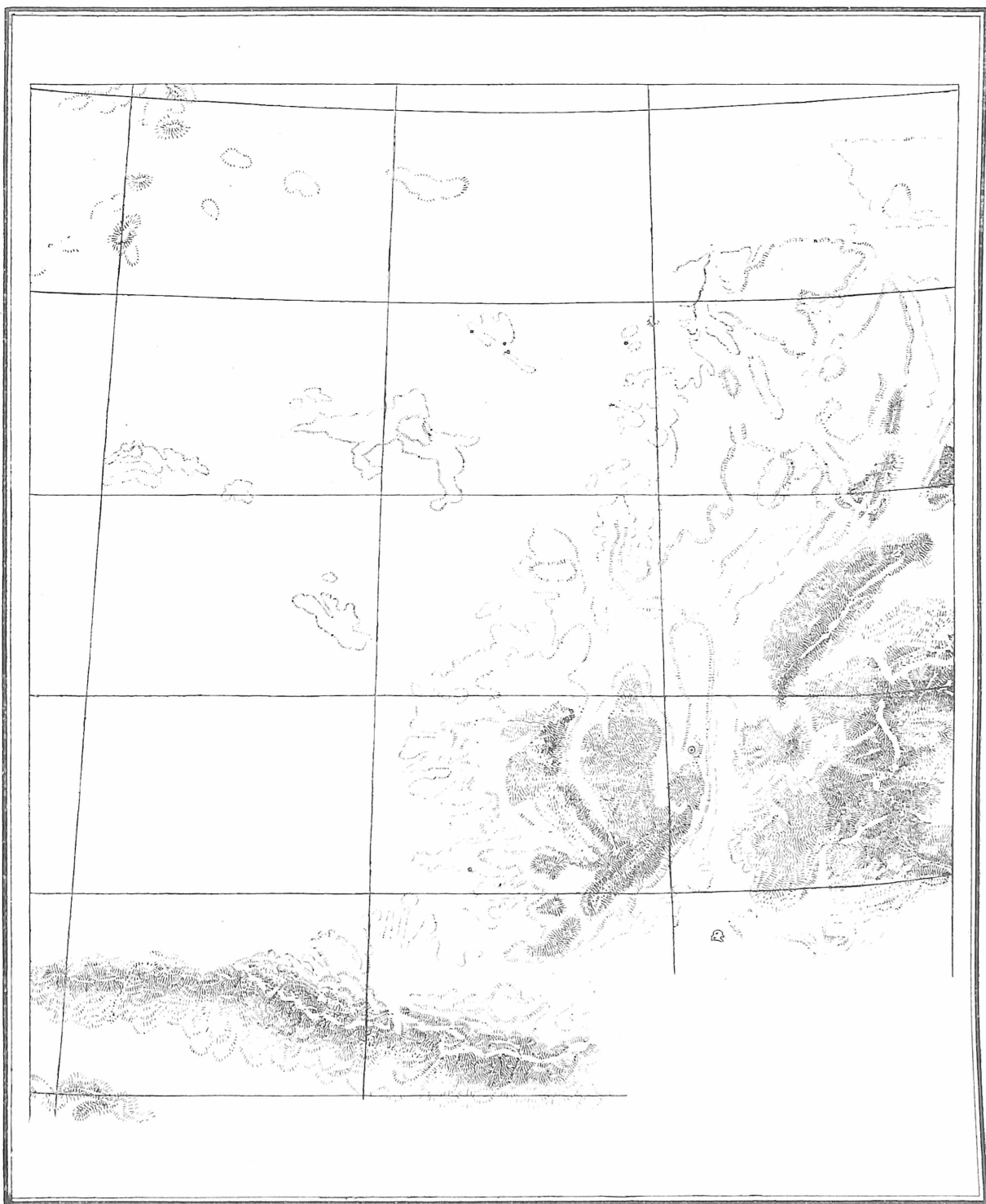


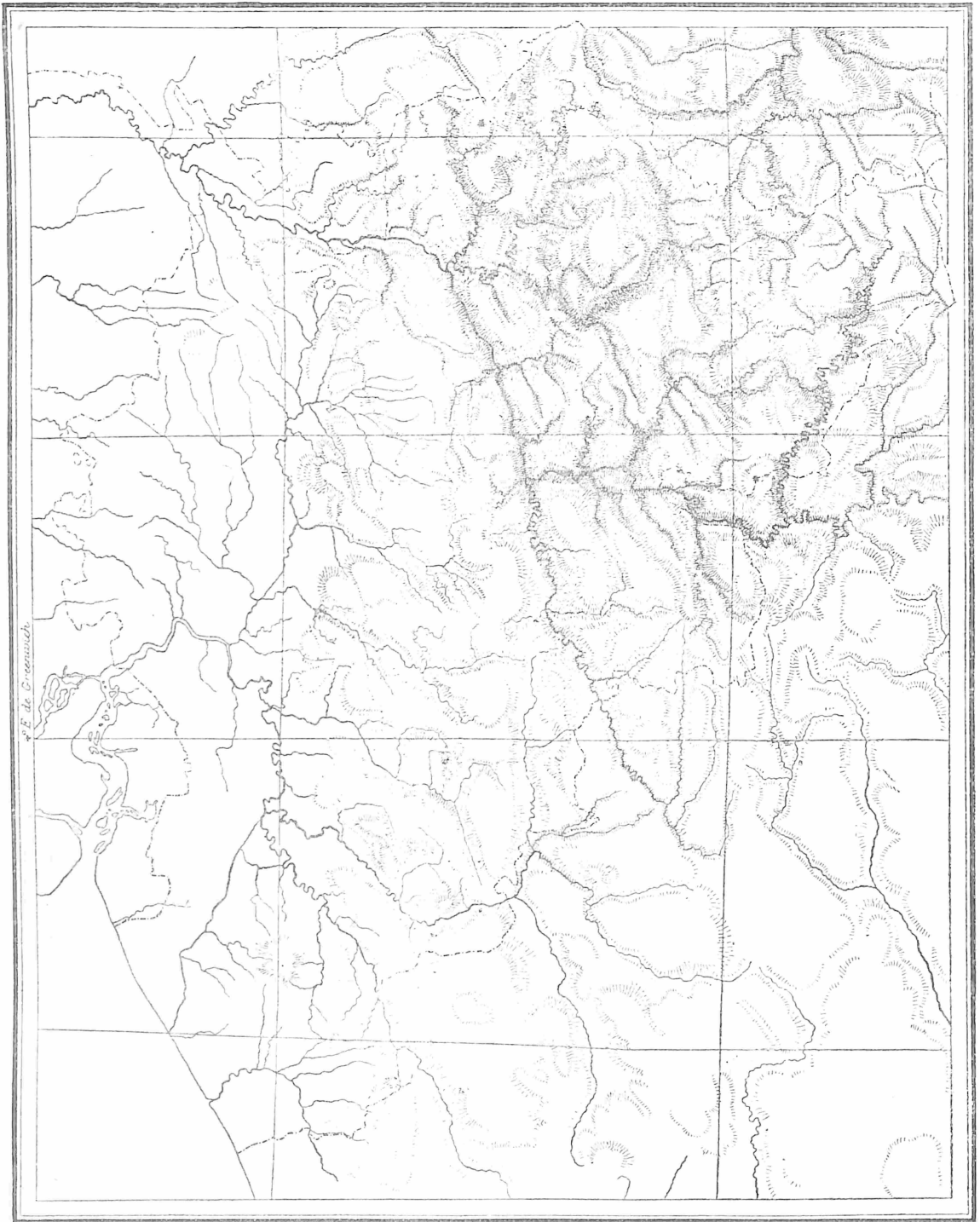







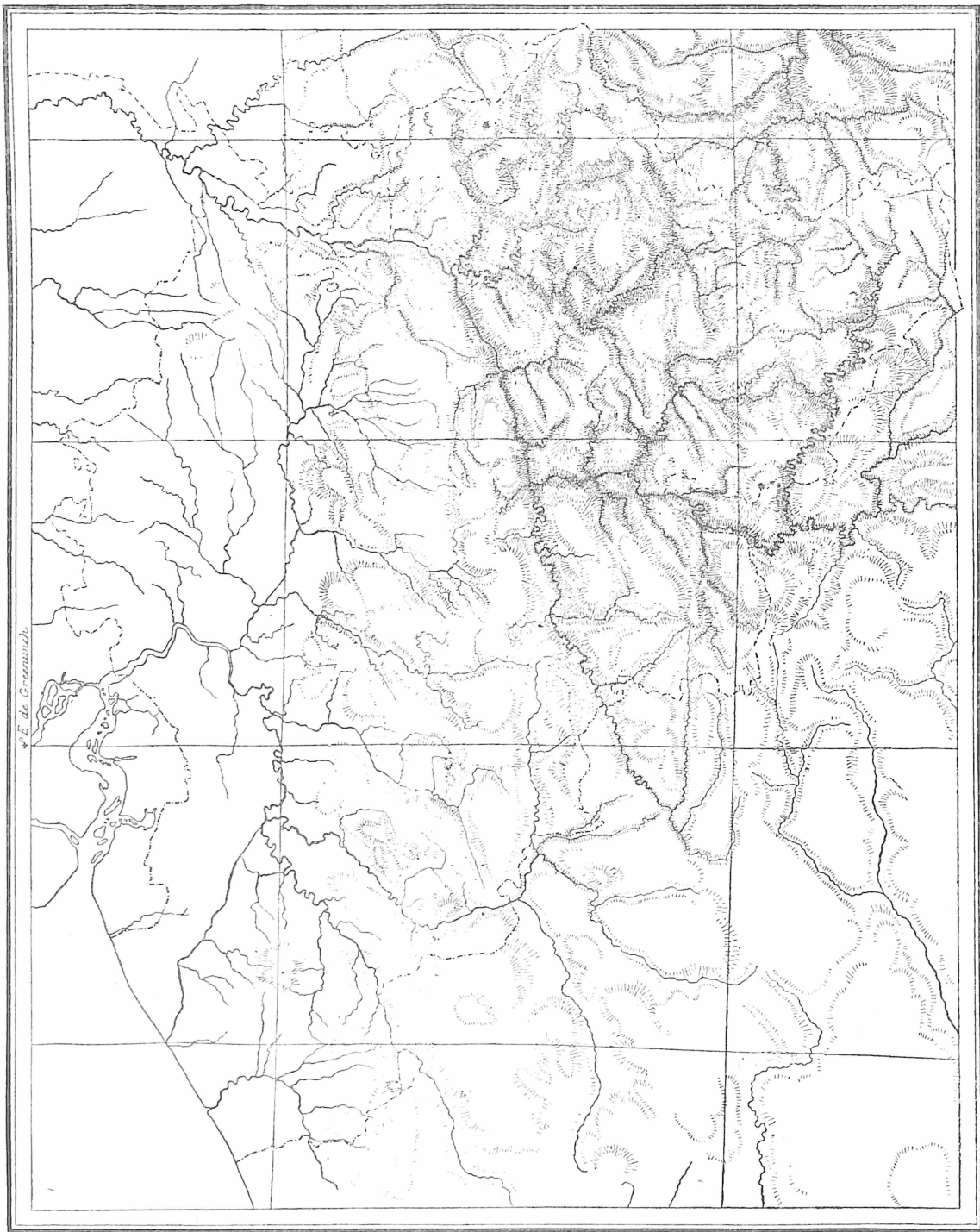


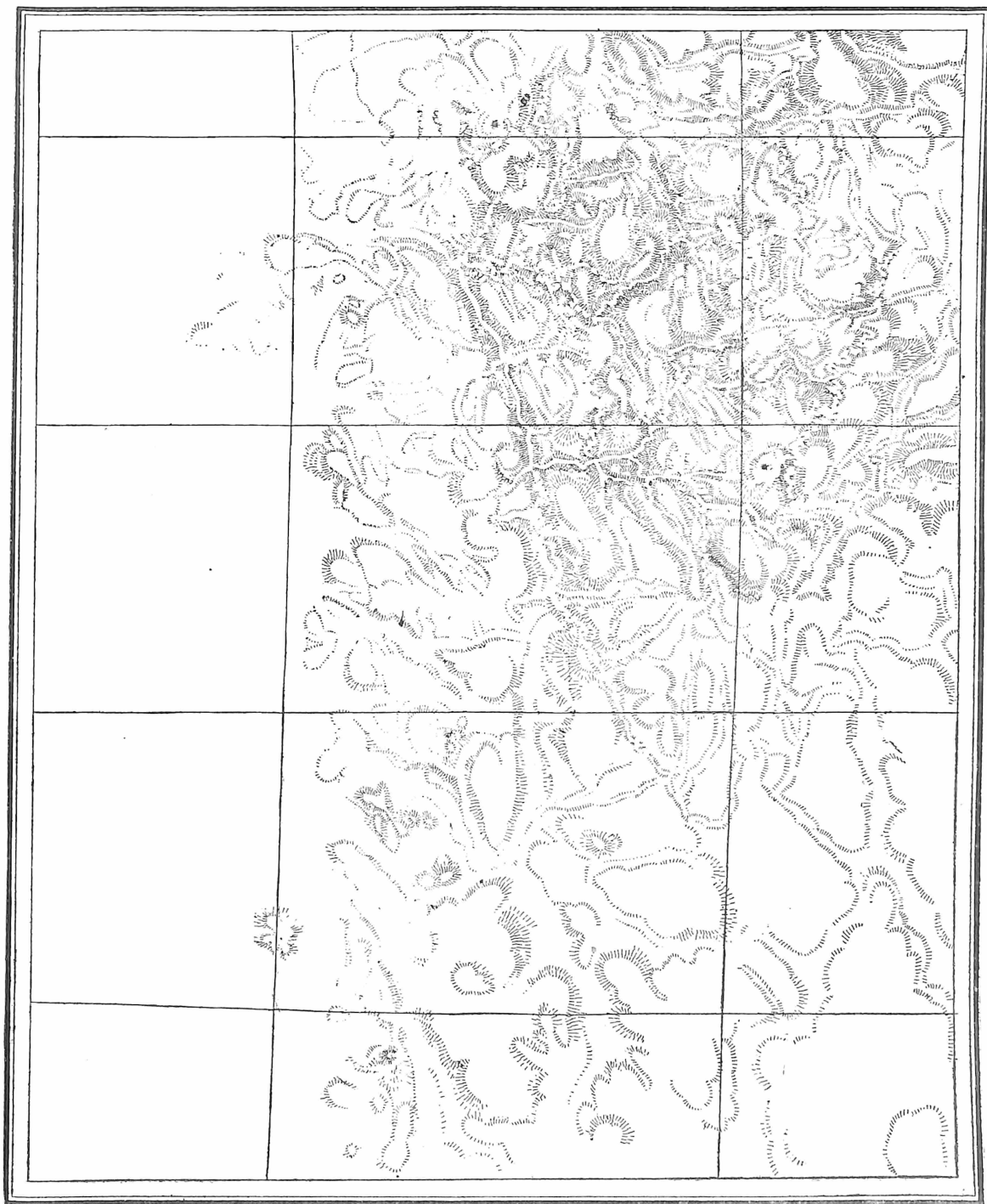


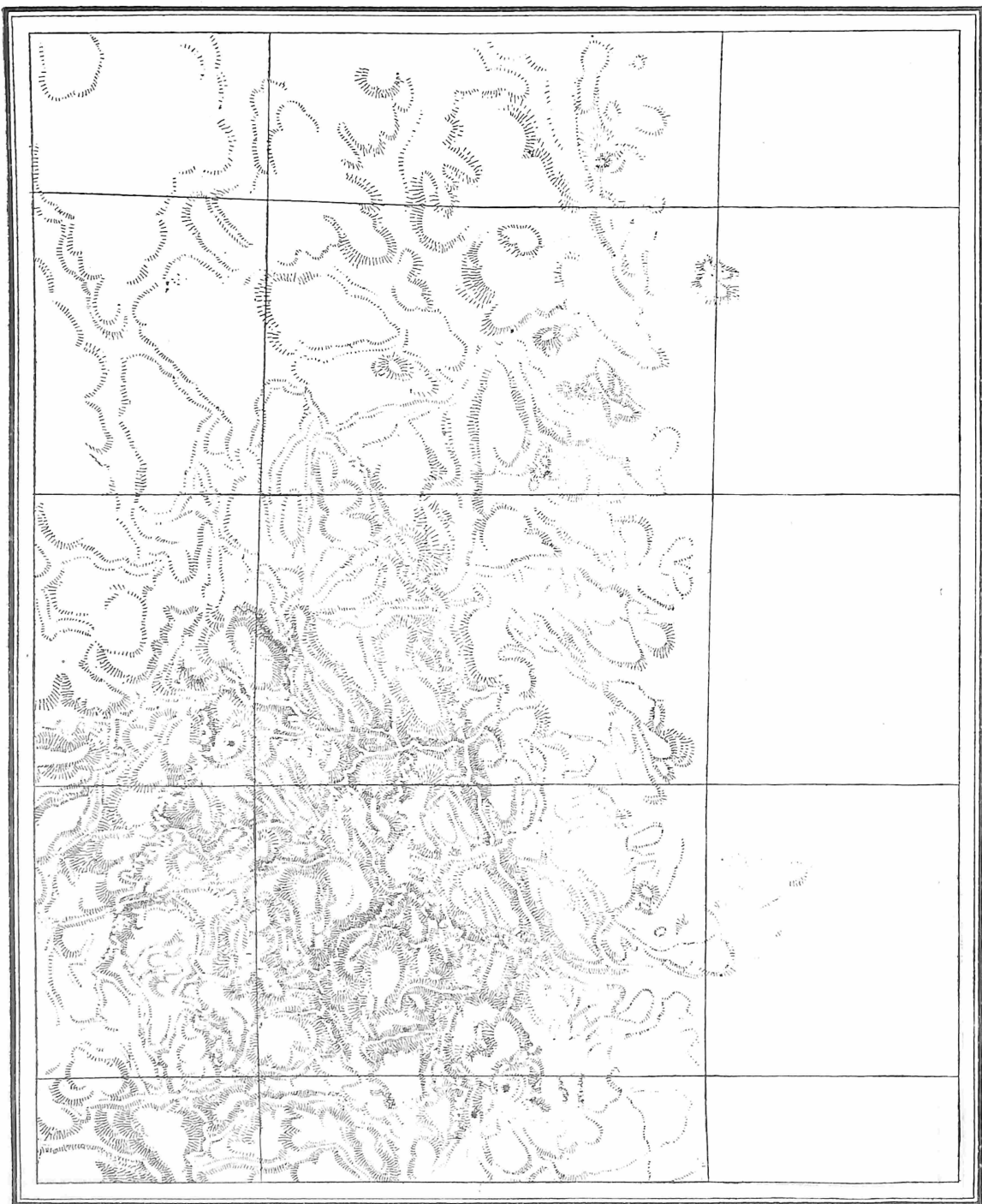


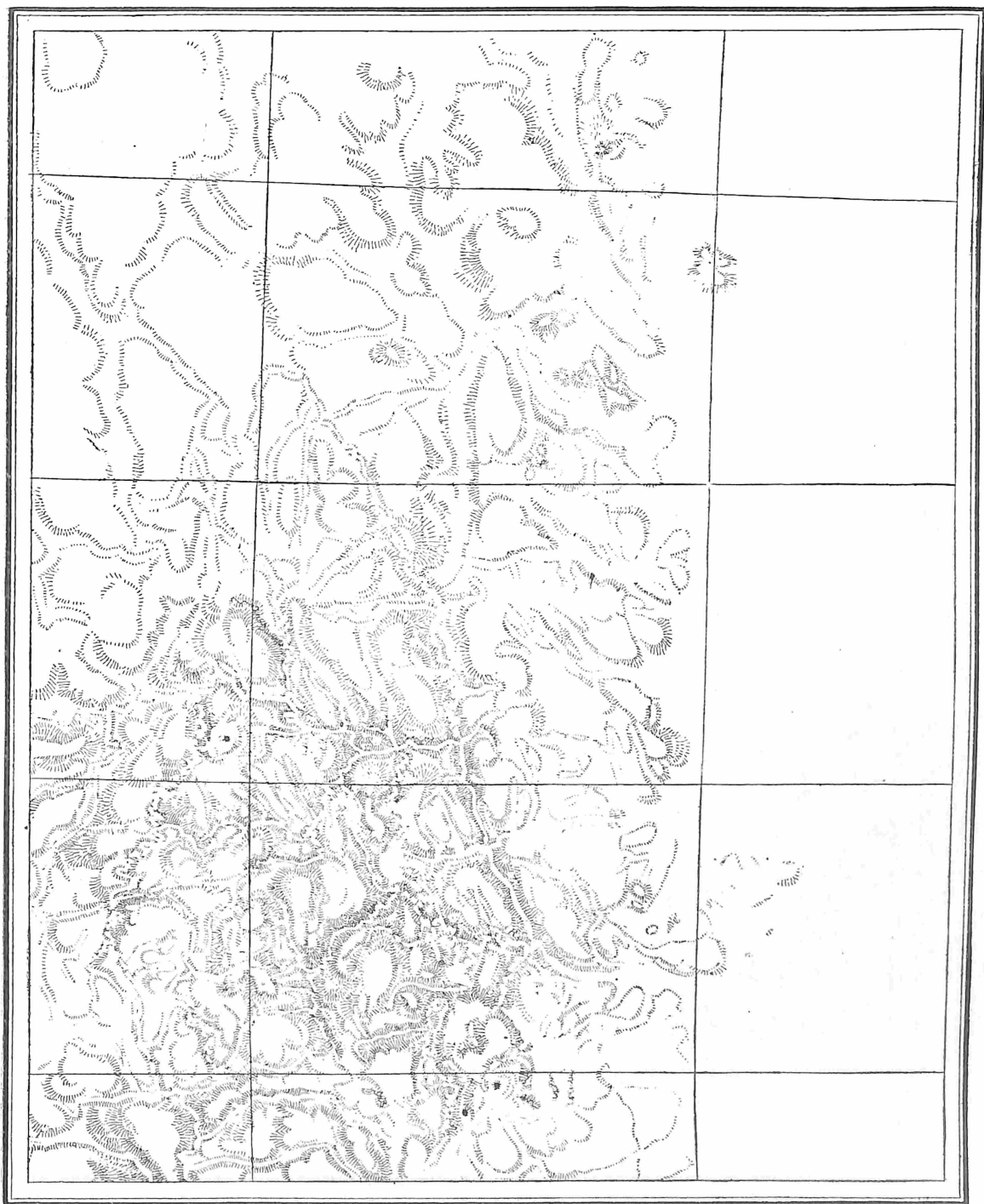
E. de Greenough

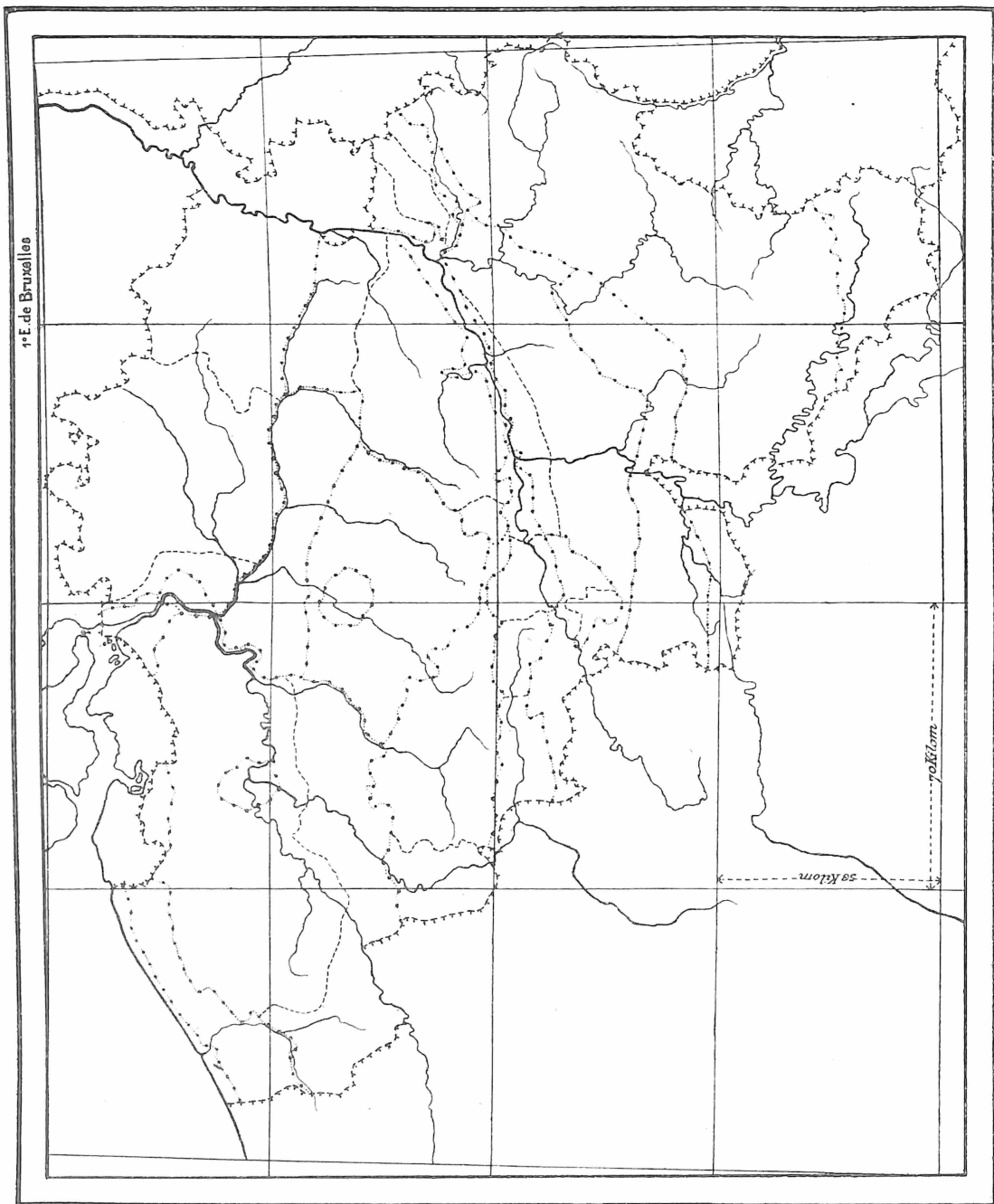


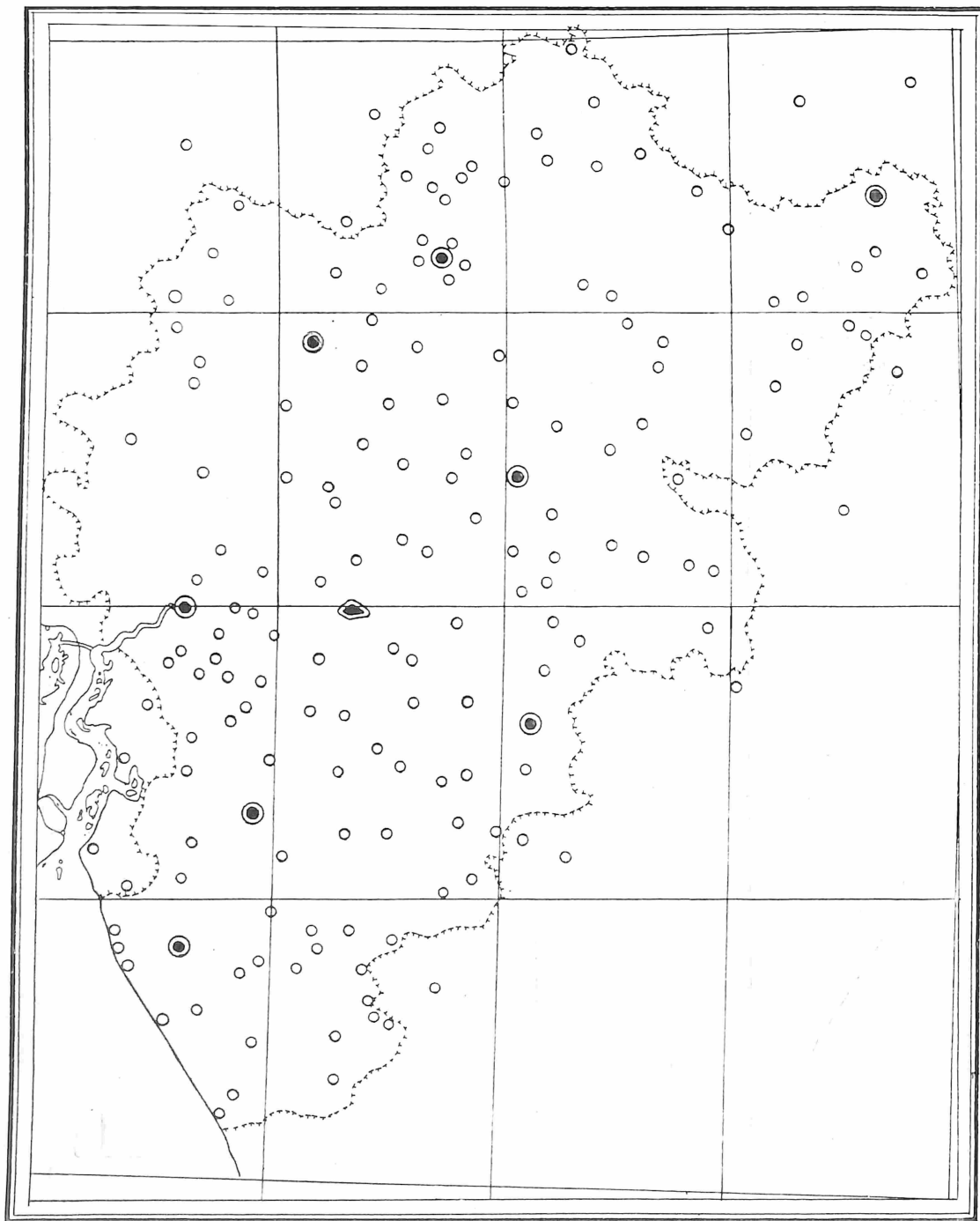


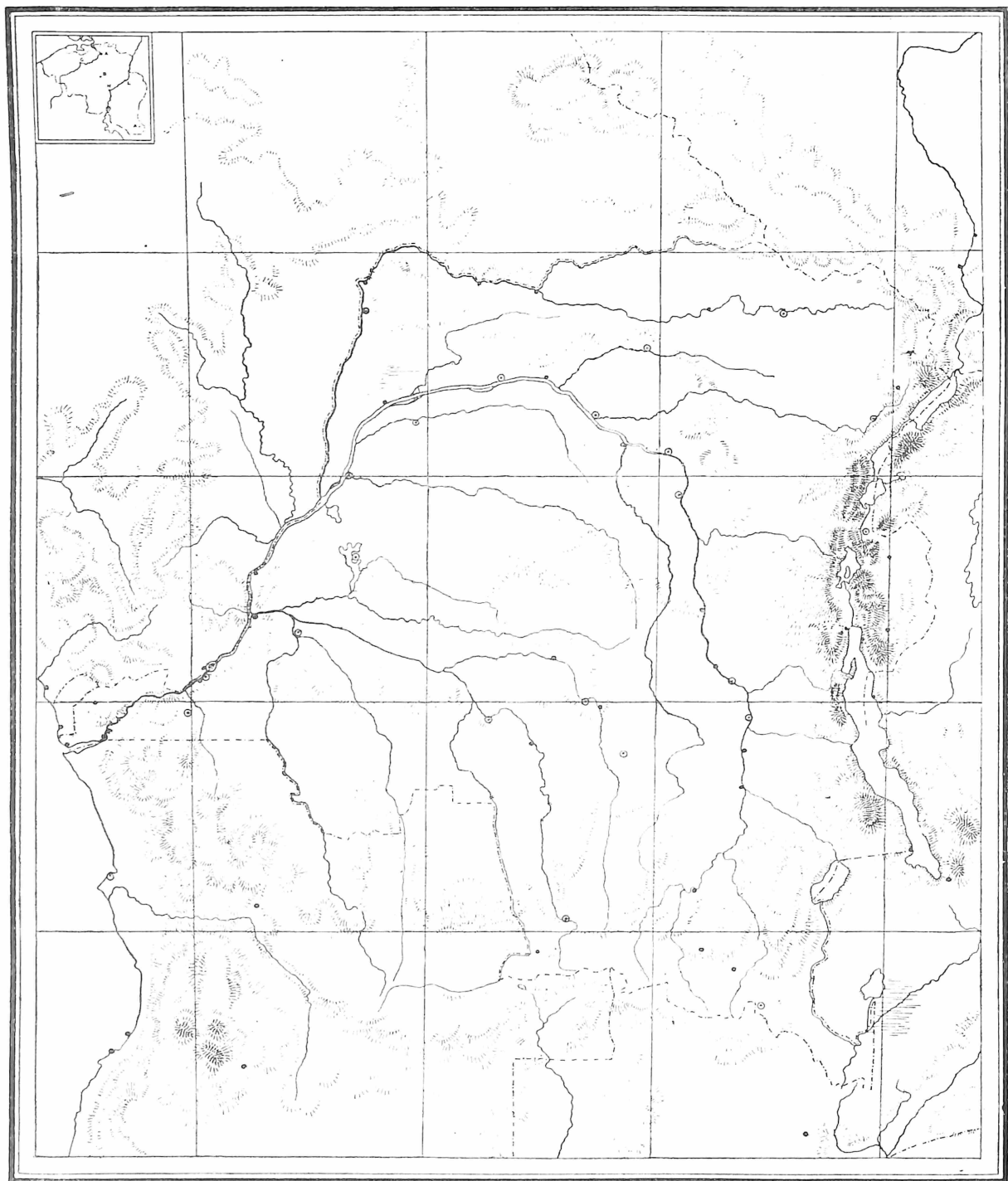


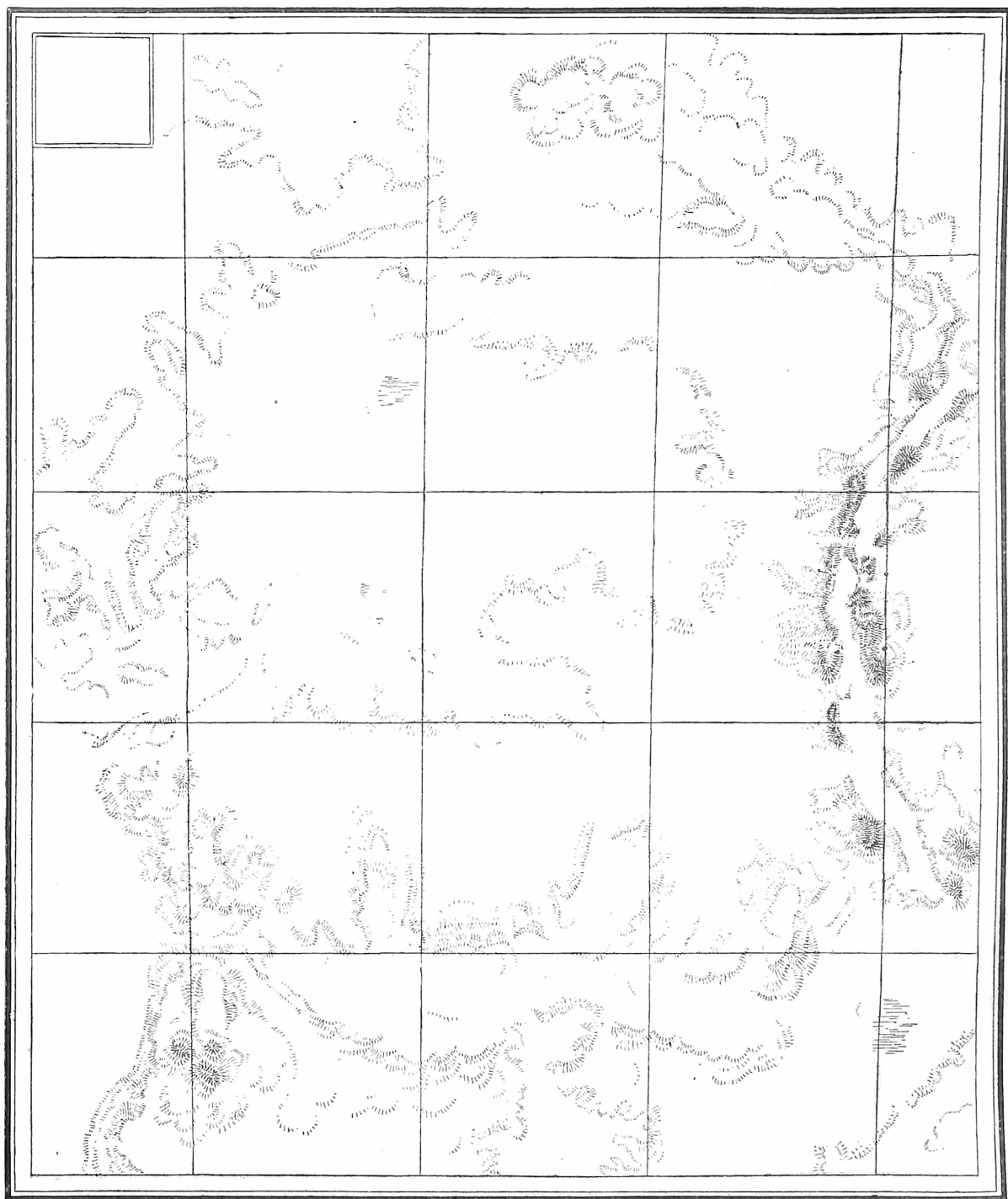












COURS DE GÉOGRAPHIE

par

JOSEPH HALKIN

Atlas-Manuels pour les Écoles primaires

Édition A, 16 cartes, 20 pages de texte.

Cette édition nouvelle est destinée aux 1^{er} et 2^{me} degrés des Écoles primaires et préparée au programme des 3^{me} et 4^{me} degrés; elle est conforme au programme de 1923.

Édition B, 32 cartes, 50 pages de texte.

Cette édition nouvelle convient plus particulièrement aux Écoles primaires dans lesquelles on s'en tiendra, au 3^{me} degré, aux exigences minima du programme; l'étude de la Géographie de la Belgique y est faite par Régions naturelles. Elle est conforme au programme de 1923.

Édition C, 40 cartes, 80 pages de texte.

Cette édition nouvelle convient plus particulièrement aux Écoles primaires à 4 degrés, à celles où l'enseignement de la Géographie est développé et aux pensionnats; l'étude de la Géographie de la Belgique y est faite par régions naturelles et par provinces. Elle est conforme au programme de 1923.

Cartographie.

Édition nouvelle en rapport avec l'Atlas-Manuel, édition C, et conforme au programme-type de 1923.

Carte murale : Régions naturelles de la Belgique au $\frac{1}{250\,000}$.

Manuels pour l'enseignement moyen inférieur

1^{re} Partie : Notions de géographie générale. Géographie de l'Europe.

2^{me} Partie : Géographie des parties du monde autres que l'Europe.

3^{me} Partie : Géographie de la Belgique. Éléments de géographie générale et de Cosmographie.

Manuels pour l'enseignement normal et moyen supérieur

Tome I : Géographie générale.

Tome II : Géographie de la Belgique.

Tome III : Les cinq parties du monde.

Hors série : Géographie du Congo Belge.

Atlas classique : 41 planches.

Planisphères et planiglobes muets pour exercices de récapitulation.
