

COLL.: F. Malaisse, AJ. Rochette, T. Tranh N° 1
Loc. : Village de *Hồng Lâm*, Commune de *Hoà Thắng*, *District de Bắc Bình*, Province de *Bình Thuận*, Vietnam
Coord. GPS : 11°04.606 N - 108°23.884 E
Dat. : 23.iv.2010 **Alt. :** 65 m
Hab. : Elevage de *Leiolepis guttata* sur sol sableux
Obs. : Fleurs mauves, feuilles vert clair, tige laiteuse
Nom vernaculaire :
Partie(s) consommée(s) par *Leiolepis guttata* : Fleurs
Fam. : Apocynaceae
Nom. : *Calotropis gigantea* (Willd.) Dryand ex Ait.f.
Det. : F. Malaisse



COLL.: F. Malaisse, A.J. Rochette, T. Tranh N° 2
Loc. : Village de *Hồng Lâm*, Commune de Hoà Thắng, *District de Bắc Bình*, Province de *Bình Thuận*, Vietnam
Coord. GPS : 11°04.606 N - 108°23.884 E
Dat. : 23.iv.2010 **Alt. :** 65 m
Hab. : Elevage de *Leiolepis guttata* sur sol sableux
Obs. :
Nom vernaculaire : Chũm quâm
Partie(s) consommée(s) par *Leiolepis guttata* : Feuilles
Fam.:
Nom.:
Det. : F. Malaisse



COLL.: F. Malaisse, AJ. Rochette, T. Tranh **N°3**
Loc. : Village de *Hông Lâm*, Commune de *Hoà Thắng*, *District de Bắc Bình*, Province de *Bình Thuận*, Vietnam
Coord. GPS : 11°04.606 N - 108°23.884 E
Dat. : 23.iv.2010 **Alt. :** 65 m
Hab. : Elevage de *Leiolepis guttata* sur sol sableux
Obs. : Fleur rose fushia
Nom vernaculaire : Sâm
Partie(s) consommée(s) par *Leiolepis guttata* : Fleurs, feuilles, tige
Fam.:
Nom.:
Det. : F. Malaisse



COLL.: F. Malaisse, AJ. Rochette, T. Tranh **N° 4**
Loc. : Village de *Hồng Lâm*, Commune de *Hoà Thắng*, *District de Bắc Bình*, Province de *Bình Thuận*, Vietnam
Coord. GPS : 11°04.606 N - 108°23.884 E
Dat. : 23.iv.2010 **Alt. :** 65 m
Hab. : Elevage de *Leiolepis guttata* sur sol sableux
Obs. :
Nom vernaculaire : Khế rừng
Partie(s) consommée(s) par *Leiolepis guttata* : Fleurs, feuilles
Fam.:
Nom.:
Det. : F. Malaisse



COLL.: F. Malaisse, A.J. Rochette, T. Tranh **N° 5**
Loc. : Village de *Hồng Lâm*, Commune de Hoà Thắng, *District de Bắc Bình*, Province de *Bình Thuận*, Vietnam
Coord. GPS : 11°04.606 N - 108°23.884 E
Dat. : 23.iv.2010 **Alt. :** 65 m
Hab. : Elevage de *Leiolepis guttata* sur sol sableux
Obs. : Herbe grimpante, fleur rose, feuille cordée, présence de vrilles
Nom vernaculaire : Ti gon
Partie(s) consommée(s) par *Leiolepis guttata* : Feuilles
Fam. : Polygonaceae
Nom. : *Antigonon leptopus* Hook et Arn.
Det. : F. Malaisse



COLL.: F. Malaisse, AJ. Rochette, T. Tranh N° 6
Loc. : Village de *Hồng Lâm*, Commune de Hoà Thắng, *District de Bắc Bình*, Province de *Bình Thuận*, Vietnam
Coord. GPS : 11°04.606 N - 108°23.884 E
Dat. : 23.iv.2010 **Alt. :** 65 m
Hab. : Elevage de *Leiolepis guttata* sur sol sableux
Obs. : Gousse moniliforme, graine noire brillante
 Nom vernaculaire:
 Partie(s) consommé(s) par *Leiolepis guttata*:
Fam. Mimosaceae
Nom.: *Acacia* sp.
Det. : F. Malaisse



COLL.: F. Malaisse, AJ. Rochette, T. Tranh N° 7
Loc. : Village de Hồng Lâm, Commune de Hoà Thắng, District de Bắc Bình, Province de Bình Thuận, Vietnam
Coord. GPS : 11°04.606 N - 108°23.884 E
Dat. : 23.iv.2010 **Alt. :** 65 m
Hab. : Elevage de *Leiolepis guttata* sur sol sableux
Obs. :
Partie(s) consommé(s) par *Leiolepis guttata*:
Nom vernaculaire: Dâu trắng
Fam.: Moraceae
Nom.: *Morus alba* L.
Det. : F. Malaisse



COLL.: F. Malaisse, A.J. Rochette, T. Tranh **N° 8**
Loc. : Village de Hồng Lâm, Commune de Hoà Thắng, District de Bắc Bình, Province de Bình Thuận, Vietnam
Coord. GPS : 11°04.606 N - 108°23.884 E
Dat. : 23.iv.2010 **Alt. :** 65 m
Hab. : Elevage de *Leiolepis guttata* sur sol sableux
Obs. : Utilisé comme plante d'ombrage en élevage
Nom vernaculaire : Trôm
Partie(s) consommée(s) par *Leiolepis guttata*: jeunes feuilles
Fam. : Sterculiaceae
Nom.: *Sterculia foetida* L.
Det. : F. Malaisse



COLL.: F. Malaisse, A.J. Rochette, T. Tranh **N° 9**
Loc. : Village de Hồng Lâm, Commune de Hoà Thắng, District de Bắc Bình, Province de Bình Thuận, Vietnam
Coord. GPS : 11°04.606 N - 108°23.884 E
Dat. : 23.iv.2010 **Alt. :** 65 m
Hab. : Elevage de *Leiolepis guttata* sur sol sableux
Obs. : Follicule allongé
 Nom vernaculaire : Sò đơ
 Partie(s) consommée(s) par *Leiolepis guttata*: Fleurs, jeunes feuilles
Fam. : Bignoniaceae
Nom.: *Markhamia stipulata* (Wall.) Seem. ex K. Schum. var. *pierrei* (Dop) Santisuk & Vidal
Det. : F. Malaisse



COLL.: F. Malaisse, A.J. Rochette, T. Tranh **N° 10**
Loc. : Village de Hồng Lâm, Commune de Hoà Thắng, District de Bắc Bình, Province de Bình Thuận, Vietnam
Coord. GPS : 11°04.606 N - 108°23.884 E
Dat. : 23.iv.2010 **Alt. :** 65 m
Hab. : Elevage de *Leiolepis guttata* sur sol sableux
Obs. : Fruit rouge, fleur blanche, feuille discolore
Nom vernaculaire : Trúng cá
Partie(s) consommée(s) par *Leiolepis guttata*: Fruits, fleurs, feuilles
Fam. : Elaeocarpaceae
Nom.: *Muntingia calabura* L.
Det. : F. Malaisse



COLL.: F. Malaisse, AJ. Rochette, T. Tranh **N° 11**
Loc. : Village de Hồng Lâm, Commune de Hoà Thắng, District de Bắc Bình, Province de Bình Thuận, Vietnam
Coord. GPS : 11°04.606 N - 108°23.884 E
Dat. : 23.iv.2010 **Alt. :** 65 m
Hab. : Elevage de *Leiolepis guttata* sur sol sableux
Obs. : Infrutescence : syncarpe drupacé vert bleuâtre (vert), blanc (mûr), gris-noirâtre (séché)
Noms vernaculaires : Na, Mãng cầu
Partie(s) consommée(s) par *Leiolepis guttata*: Fruits, jeunes feuilles, infrutescence séchée
Fam. : Annonaceae
Nom. : *Annona squamosa* L.
Det. : F. Malaisse



COLL.: F. Malaisse, A.J. Rochette, T. Tranh **N° 12**
Loc. : Village de Hồng Lâm, Commune de Hoà Thắng, District de
Bắc Bình, Province de Bình Thuận, Vietnam
Coord. GPS : 11°04.606 N - 108°23.884 E
Dat. : 23.iv.2010 **Alt. :** 65 m
Hab. : Elevage de *Leiolepis guttata* sur sol sableux
Obs. : Fleur rouge, fruit tricoque
Nom vernaculaire:
Partie(s) consommée(s) par *Leiolepis guttata*: Fleur
Fam. : Euphorbiaceae
Nom.:
Det. : F. Malaisse

COLL.: F. Malaisse, A.J. Rochette, T. Tranh **N°13**
Loc. : Village de Hồng Lâm, Commune de Hoà Thắng, District de Bắc Bình, Province de Bình Thuận, Vietnam
Coord. GPS : 11°04.606 N - 108°23.884 E
Dat. : 23.iv.2010 **Alt. :** 65 m
Hab. : Elevage de *Leiolepis guttata* sur sol sableux
Obs. : Fleur rose tirant vert le carmin
Nom vernaculaire : So đũa
Partie(s) consommée(s) par *Leiolepis guttata*: Fleurs
Fam. : Fabaceae
Nom. : *Sesbania grandiflora* (L.) Pers.
Det. : F. Malaisse



COLL.: F. Malaisse, AJ. Rochette, T. Tranh N° 14
Loc. : Village de Hồng Lâm, Commune de Hoà Thắng, District de
Bắc Bình, Province de Bình Thuận, Vietnam
Coord. GPS : 11°04.606 N - 108°23.884 E
Dat. : 23.iv.2010 **Alt. :** 65 m
Hab. : Elevage de *Leiolepis guttata* sur sol sableux
Obs. : Fleur jaune
Nom vernaculaire : Hoa chuông (fleur)
Partie(s) consommée(s) par *Leiolepis guttata*: Fleur
Fam. : Bignoniaceae
Nom. : *Tecoma stans* (L.) Juss. ex Kunth
Det. : F. Malaisse



COLL.: F. Malaisse, A.J. Rochette, T. Tranh **N° 15**
Loc. : Village de Hồng Lâm, Commune de Hoà Thắng, District de
Bắc Bình, Province de Bình Thuận, Vietnam
Coord. GPS : 11°04.606 N - 108°23.884 E
Dat. : 23.iv.2010 **Alt. :** 65 m
Hab. : Elevage de *Leiolepis guttata* sur sol sableux
Obs. : Fleur rouge
Nom vernaculaire:
Partie(s) consommée(s) par *Leiolepis guttata*: Fleurs
Fam.:
Nom.:
Det. :

COLL.: F. Malaisse, A.J. Rochette, T. Tranh N° 16
Loc. : Village de Hồng Lâm, Commune de Hoà Thắng, District de Bắc Bình, Province de Bình Thuận, Vietnam
Coord. GPS : 11°04.606 N - 108°23.884 E
Dat. : 23.iv.2010 **Alt. :** 65 m
Hab. : Elevage de *Leiolepis guttata* sur sol sableux
Obs. : Inflorescence en panicules, à fleurs jaunes, oranges et roses
Noms vernaculaires : Trâm anh, hoa cứt lợn
Partie(s) consommé(s) par *Leiolepis guttata*:
Fam. : Verbenaceae
Nom. : *Lantana camara* L.
Det. : F. Malaisse



COLL.: F. Malaisse, A.J. Rochette, T. Tranh **N°** 17
Loc. : Village de Hồng Lâm, Commune de Hoà Thắng, District de Bắc Bình, Province de Bình Thuận, Vietnam
Coord. GPS : 11°04.606 N - 108°23.884 E
Dat. : 23.iv.2010 **Alt. :** 65 m
Hab. : Elevage de *Leiolepis guttata* sur sol sableux
Obs. :
 Nom vernaculaire : Trường sinh
 Partie(s) consommée(s) par *Leiolepis guttata*: Fleurs, feuilles
Fam. : Crassulaceae
Nom. : *Kalanchoe pinnata* (Lam.) Pers.
Det. : F. Malaisse



COLL.: F. Malaisse, A.J. Rochette, T. Tranh **N° 18**
Loc. : Village de Hồng Chính, Commune de Hoà Thắng, District de
Bắc Bình, Province de Bình Thuận, Vietnam
Coord. GPS : 11°02.478 N - 108°23.305 E
Dat. : 23.iv.2010 **Alt. :** 38 m
Hab. : terrain vague rudéralisé, sol sableux
Obs. : Fleurs jaunes
Nom vernaculaire:
Partie(s) consommé(s) par *Leiolepis guttata*:
Fam. : Acanthaceae
Nom. : *Barleria lupulina* Lindl.
Det. : F. Malaisse



COLL.: F. Malaisse, A.J. Rochette, T. Tranh N° 19
Loc. : Village de Hồng Chính, Commune de Hoà Thắng, District de
Bắc Bình, Province de Bình Thuận, Vietnam
Coord. GPS : 11°02.478 N - 108°23.305 E
Dat. : 23.iv.2010 **Alt. :** 38 m
Hab. : terrain vague rudérialisé, sol sableux
Obs. : Pétales tachetés
Nom vernaculaire : Me
Partie(s) consommée(s) par *Leiolepis guttata* : Feuilles
Fam. : Caesalpiniaceae
Nom. : *Tamarindus indica* L.
Det. : F. Malaisse



COLL.: F. Malaisse, A.J. Rochette, T. Tranh **N° 20**
Loc. : Village de Hồng Chính, Commune de Hoà Thắng, District de Bắc Bình, Province de Bình Thuận, Vietnam
Coord. GPS : 11°02.478 N - 108°23.305 E
Dat. : 23.iv.2010 **Alt. :** 38 m
Hab. : terrain vague rudéralisé, sol sableux
Obs. : Fleurs blanches, androcée en tube à 10 anthères, fruit oblong
Nom vernaculaire : Xoan
Partie(s) consommée(s) par *Leiolepis guttata* : Feuilles
Fam. : Meliaceae
Nom.: *Azadirachta indica* A. Juss.
Det. : F. Malaisse



COLL.: F. Malaisse, A.J. Rochette, T. Tranh N° 21
Loc. : Environs du village de Hồng Chính, Commune de Hoà
Thắng, District de Bắc Bình, Province de Bình Thuận, Vietnam
Coord. GPS : 11°01.548 N - 108°21.726 E
Dat. : 24.iv.2010 **Alt. :** 15 m
Hab. : Bord d'étang d'une exploitation de titane, sol sableux
Obs. : Fleur mauve
Nom vernaculaire : Rau muống biển
Partie(s) consommée(s) par *Leiolepis guttata* : Feuilles, fleurs
Fam. : Convolvulaceae
Nom. : *Ipomoea pes-caprea* L. R. Br.
Det. : F. Malaisse



COLL.: F. Malaisse, A.J. Rochette, T. Tranh **N° 22**
Loc. : Commune de Hông Thái, District de Bắc Bình, Province de
Bình Thuận, Vietnam
Coord. GPS : 11°11.709 N - 108°29.224 E
Dat. : 24.iv.2010 **Alt. :** 29 m
Hab. : Etang dans élevage de *Leiolepis guttata* sur sol sableux
Obs. : Fleurs bleu-violacé à rosâtres, avec le pétale du sommet jaune,
plantes forment des tapis flottants
Nom vernaculaire : Bèo nhật bản
Partie(s) consommée(s) par *Leiolepis guttata* : Fleurs
Fam. : Pontederiaceae
Nom. : *Eichhornia crassipes* (Mart.) Solms
Det. : F. Malaisse



COLL.: F. Malaisse, A.J. Rochette, T. Tranh **N° 23**
Loc. : Commune de Hông Thái, District de Bắc Bình, Province de
Bình Thuận, Vietnam
Coord. GPS : 11°11.709 N - 108°29.224 E
Dat. : 24.iv.2010 **Alt. :** 29 m
Hab. : Elevage de *Leiolepis guttata* sur sol sableux
Obs. : Port collé au sol
Nom vernaculaire:
Partie(s) consommée(s) par *Leiolepis guttata* : Feuilles
Fam. : Molluginaceae
Nom. : *Mollugo verticillata* L.
Det. : F. Malaisse



COLL.: F. Malaisse, A.J. Rochette, T. Tranh **N° 24**
Loc. : Commune de Hông Thái, District de Bắc Bình, Province de
 Bình Thuận, Vietnam
Coord. GPS : 11°11.709 N - 108°29.224 E
Dat. : 24.iv.2010 **Alt. :** 29 m
Hab. : Elevage de *Leiolepis guttata* sur sol sableux
Obs. :
 Nom vernaculaire : Cỏ cú
 Partie(s) consommée(s) par *Leiolepis guttata* :
Fam. : Cyperaceae
Nom. : *Fimbristylis sericea* R. Br.
Det. : F. Malaisse



COLL.: F. Malaisse, A.J. Rochette, T. Tranh **N° 25**
Loc. : Commune de Hông Thái, District de Bắc Bình, Province de
Bình Thuận, Vietnam
Coord. GPS : 11°11.709 N - 108°29.224 E
Dat. : 24.iv.2010 **Alt. :** 29 m
Hab. : Elevage de *Leiolepis guttata* sur sol sableux
Obs. : Très petites fleurs blanches
Nom vernaculaire:
Partie(s) consommé(s) par *Leiolepis guttata*:
Fam. : Fabaceae
Nom.:
Det. : F. Malaisse



COLL.: F. Malaisse, A.J. Rochette, T. Tranh **N° 26**
Loc. : Commune de Hông Thái, District de Bắc Bình, Province de
Bình Thuận, Vietnam
Coord. GPS : 11°11.709 N - 108°29.224 E
Dat. : 24.iv.2010 **Alt. :** 29 m
Hab. : Elevage de *Leiolepis guttata* sur sol sableux
Obs. :
Nom vernaculaire:
Partie(s) consommé(s) par *Leiolepis guttata*:
Fam. : Poaceae
Nom.:
Det. : F. Malaisse



COLL.: F. Malaisse, A.J. Rochette, T. Tranh **N° 27**
Loc. : Commune de Hông Thái, District de Bắc Bình, Province de
Bình Thuận, Vietnam
Coord. GPS : 11°11.709 N - 108°29.224 E
Dat. : 24.iv.2010 **Alt. :** 29 m
Hab. : Elevage de *Leiolepis guttata* sur sol sableux
Obs. :
Nom vernaculaire:
Partie(s) consommé(s) par *Leiolepis guttata*:
Fam. : Cyperaceae
Nom.:
Det. : F. Malaisse



COLL.: F. Malaisse, A.J. Rochette, T. Tranh **N° 28**
Loc. : Commune de Hông Thái, District de Bắc Bình, Province de
 Bình Thuận, Vietnam
Coord. GPS : 11°11.709 N - 108°29.224 E
Dat. : 24.iv.2010 **Alt. :** 29 m
Hab. : Elevage de *Leiolepis guttata* sur sol sableux
Obs. : Suffrutex, bouton floral peu développé
 Nom vernaculaire:
 Partie(s) consommé(s) par *Leiolepis guttata*:
Fam.:
Nom.:
Det. :



COLL.: F. Malaisse, A.J. Rochette, T. Tranh **N° 29**
Loc. : Commune de Hông Thái, District de Bắc Bình, Province de Bình Thuận, Vietnam
Coord. GPS : 11°11.709 N - 108°29.224 E
Dat. : 24.iv.2010 **Alt. :** 29 m
Hab. : Elevage de *Leiolepis guttata* sur sol sableux
Obs. : Suffrutex, gousse lomentacée
 Nom vernaculaire:
 Partie(s) consommée(s) par *Leiolepis guttata* : Feuilles
Fam. : Fabaceae
Nom. : cf. *Desmodium*
Det. : F. Malaisse



COLL.: F. Malaisse, A.J. Rochette, T. Tranh **N° 30**
Loc. : Commune de Hông Thái, District de Bắc Bình, Province de
Bình Thuận, Vietnam
Coord. GPS : 11°11.709 N - 108°29.224 E
Dat. : 24.iv.2010 **Alt. :** 29 m
Hab. : Haie vive, milieu rural, sol sableux
Obs. : Fleurs rose-orangé
Nom vernaculaire:
Partie(s) consommée(s) par *Leiolepis guttata* : Fleurs
Fam. : Opuntiaceae
Nom.: *Opuntia* sp.
Det. : F. Malaisse


COLL.: F. Malaisse, A.J. Rochette, T. Tranh **N° 31**
Loc. : Commune de Hông Thái, District de Bắc Bình, Province de Bình Thuận, Vietnam
Coord. GPS : 11°11.709 N - 108°29.224 E
Dat. : 24.iv.2010 **Alt. :** 29 m
Hab. : Haie vive dominée par *Opuntia*, milieu rural, sol sableux
Obs. :
Nom vernaculaire : Mảnh bát
Partie(s) consommée(s) par *Leiolepis guttata* : Fruit
Fam. : Cucurbitaceae
Nom. : *Coccinia grandis* (L.) Voigt
Det. : F. Malaisse



COLL.: F. Malaisse, A.J. Rochette, T. Tranh **N° 32**
Loc. : Commune de Hông Thái, District de Bắc Bình, Province de
Bình Thuận, Vietnam
Coord. GPS : 11°11.709 N - 108°29.224 E
Dat. : 24.iv.2010 **Alt. :** 29 m
Hab. : Haie vive dominée par *Opuntia*, milieu rural, sol sableux
Obs. : Fleurs jaunes
Nom vernaculaire:
Partie(s) consommé(s) par *Leiolepis guttata*:
Fam. : Malvaceae
Nom. : *Abutilon indicum* (Link) Sweet
Det. : F. Malaisse



COLL.: F. Malaisse, AJ. Rochette, T. Tranh **N° 33**
Loc. : Commune de Hông Thái, District de Bắc Bình, Province de
 Bình Thuận, Vietnam
Coord. GPS : 11°11.709 N - 108°29.224 E
Dat. : 24.iv.2010 **Alt. :** 29 m
Hab. : Haie vive dominée par *Opuntia*, milieu rural, sol sableux
Obs. : Feuilles vert sombre
 Nom vernaculaire:
 Partie(s) consommée(s) par *Leiolepis guttata* :
Fam. : Apocynaceae
Nom. : *Leptadenia* sp.
Det. : F. Malaisse



COLL.: F. Malaisse, A.J. Rochette, T. Tranh **N° 34**
Loc. : Commune de Hông Thái, District de Bắc Bình, Province de
Bình Thuận, Vietnam
Coord. GPS : 11°11.709 N - 108°29.224 E
Dat. : 24.iv.2010 **Alt. :** 29 m
Hab. : Haie vive dominée par *Opuntia*, milieu rural, sol sableux
Obs. :
Nom vernaculaire :.....
Partie(s) consommée(s) par *Leiolepis guttata* :.....
Fam. : Caesalpiaceae
Nom.: *Caesalpinia bonduc* (L.) Roxb.
Det. : F. Malaisse

COLL.: F. Malaisse, AJ. Rochette, T. Tranh **N° 35**
Loc. : Commune de Hông Thái, District de Bắc Bình, Province de Bình Thuận, Vietnam
Coord. GPS : 11°11.709 N - 108°29.224 E
Dat. : 24.iv.2010 **Alt. :** 29 m
Hab. : Haie vive dominée par *Opuntia*, milieu rural, sol sableux
Obs. : Feuilles tri-foliolées pennées, vert sombre coriaces
 Nom vernaculaire :
 Partie(s) consommée(s) par *Leiolepis guttata* : Jeunes feuilles
Fam. : Sapindaceae
Nom. :
Det. : F. Malaisse



COLL.: F. Malaisse, A.J. Rochette, T. Tranh **N° 36**
Loc. : Commune de Hồng Thái, District de Bắc Bình, Province de Bình Thuận, Vietnam
Coord. GPS : 11°11.709 N - 108°29.224 E
Dat. : 24.iv.2010 **Alt. :** 29 m
Hab. : Haie vive dominée par *Opuntia*, milieu rural, sol sableux
Obs. : Plante volubile, fleur verte
 Nom vernaculaire :
 Partie(s) consommée(s) par *Leiolepis guttata* :
Fam. : Apocynaceae
Nom. :
Det. : F. Malaisse



COLL.: F. Malaisse, A.J. Rochette, T. Tranh **N° 37**
Loc. : Commune de Hông Thái, District de Bắc Bình, Province de
 Bình Thuận, Vietnam
Coord. GPS : 11°11.709 N - 108°29.224 E
Dat. : 24.iv.2010 **Alt. :** 29 m
Hab. : Haie vive dominée par *Opuntia*, milieu rural, sol sableux
Obs. :
 Nom vernaculaire :
 Partie(s) consommée(s) par *Leiolepis guttata* :
Fam. :
Nom. :
Det. :

COLL.: F. Malaisse, A.J. Rochette, T. Tranh **N° 38**
Loc. : Commune de Hồng Thái, District de Bắc Bình, Province de
 Bình Thuận, Vietnam
Coord. GPS : 11°11.709 N - 108°29.224 E
Dat. : 24.iv.2010 **Alt. :** 29 m
Hab. : Haie vive dominée par *Opuntia*, milieu rural, sol sableux
Obs. : Liane, fleur jaune
 Nom vernaculaire :
 Partie(s) consommée(s) par *Leiolepis guttata* :
Fam. : Apocynaceae
Nom. :
Det. : F. Malaisse



COLL.: F. Malaisse, A.J. Rochette, T. Tranh **N° 39**
Loc. : Commune de Hông Thái, District de Bắc Bình, Province de
Bình Thuận, Vietnam
Coord. GPS : 11°11.709 N - 108°29.224 E
Dat. : 24.iv.2010 **Alt. :** 29 m
Hab. : Haie vive dominée par *Opuntia*, milieu rural, sol sableux
Obs. : Le calice se déchire sous le fruit
Nom vernaculaire :
Partie(s) consommée(s) par *Leiolepis guttata* :
Fam. :
Nom. :
Det. :



COLL.: F. Malaisse, A.J. Rochette, T. Tranh **N° 40**
Loc. : Village de Hồng Chính, Commune de Hoà Thắng, District de Bắc Bình, Province de Bình Thuận, Vietnam
Coord. GPS : 11°02.478 N - 108°23.305 E
Dat. : 22.iv.2010 **Alt. :** 38 m
Hab. : Terrain vague rudéralisé, sol sableux
Obs. : Liane, tige avec liège
 Nom vernaculaire :
 Partie(s) consommée(s) par *Leiolepis guttata* :
Fam. : Apocynaceae
Nom.:
Det. : F. Malaisse



COLL.: F. Malaisse, A.J. Rochette, T. Tranh **N° 41**
Loc. : Village de Hồng Chính, Commune de Hoà Thắng, District de
 Bắc Bình, Province de Bình Thuận, Vietnam
Coord. GPS : 11°02.478 N - 108°23.305 E
Dat. : 22.iv.2010 **Alt. :** 38 m
Hab. : Terrain vague rudérialisé, sol sableux
Obs. : Fleur blanche
 Nom vernaculaire :
 Partie(s) consommée(s) par *Leiolepis guttata* :
Fam. : Convolvulaceae
Nom.: *Ipomoea* cf. *obscura* (L.) Ker Gawl.
Det. : F. Malaisse



COLL.: F. Malaisse, A.J. Rochette, T. Tranh **N° 42**
Loc. : Village de Hồng Chính, *Commune* de Hoà Thắng, District de Bắc Bình, Province de Bình Thuận, Vietnam
Coord. GPS : 11°02.478 N - 108°23.305 E
Dat. : 22.iv.2010 **Alt. :** 38 m
Hab. : Terrain vague rudéralisé, sol sableux
Obs. : Fleurs blanches, androcée en tube à 10 anthères, fruit oblong
 Nom vernaculaire : Táo đỏ
 Partie(s) consommée(s) par *Leiolepis guttata* :
Fam. : Rhamnaceae
Nom. : *Ziziphus ziziphus* (L.) H.Karst.
Det. : F. Malaisse



COLL.: F. Malaisse, A.J. Rochette, T. Tranh **N° 43**
Loc. : Village de Hồng Chính, Commune de Hoà Thắng, District de Bắc Bình, Province de Bình Thuận, Vietnam
Coord. GPS : 11°02.478 N - 108°23.305 E
Dat. : 25.iv.2010 **Alt. :** 38 m
Hab. : Terrain vague rudéralisé, sol sableux
Obs. : Inflorescence blanche
Nom vernaculaire :.....
Partie(s) consommée(s) par *Leiolepis guttata* :.....
Fam. : Amaranthaceae
Nom.: *Celosia* sp.
Det. : F. Malaisse

COLL.: F. Malaisse, A.J. Rochette, T. Tranh **N° 44**
Loc. : Village de Hồng Chính, Commune de Hoà Thắng, District de
Bắc Bình, Province de Bình Thuận, Vietnam
Coord. GPS : 11°02.478 N - 108°23.305 E
Dat. : 25.iv.2010 **Alt. :** 38 m
Hab. : Terrain vague rudéralisé, sol sableux
Obs. : Fleurons jaunes
Nom vernaculaire :.....
Partie(s) consommée(s) par *Leiolepis guttata* :.....
Fam. : Asteraceae
Nom. : *Tridax* sp.
Det. : F. Malaisse

COLL.: F. Malaisse, AJ. Rochette, T. Tranh **N° 45**
Loc. : Environs du Hameau de Hồng Chính, Commune de Hoà
Thắng, District de Bắc Bình, Province de Bình Thuận, Vietnam
Coord. GPS : 11°02.178 N - 108°22.947 E
Dat. : 25.iv.2010 **Alt. : 9 m**
Hab. : Parois obliques d'une érosion sur sables rouges, zone littorale
Obs. : Forte odeur
Nom vernaculaire :
Partie(s) consommée(s) par *Leiolepis guttata* :
Fam. : Lamiaceae
Nom. :
Det. : F. Malaisse



COLL.: F. Malaisse, A.J. Rochette, T. Tranh **N° 46**
Loc. : Environs du Hameau de HỒng Chính, Commune de Hoà
 Thắng, District de Bắc Bình, Province de Bình Thuận, Vietnam
Coord. GPS : 11°02.178 N - 108°22.947 E
Dat. : 25.iv.2010 **Alt. : 9 m**
Hab. : Parois obliques d'une érosion sur sables rouges, zone littorale
Obs. : Fleur vert-jaunâtre, gousse aplatie, vrille ligneuse, arbuste de
 2m de hauteur
 Nom vernaculaire: Mâu
 Partie(s) consommée(s) par *Leiolepis guttata* :
Fam. : Caesalpiniaceae
Nom. : *Bauhinia bassacensis* Pierre ex Gagnep.
Det. : F. Malaisse



COLL.: F. Malaisse, A.J. Rochette, T. Tranh **N° 47**
Loc. : Environs du Hameau de Hồng Chính, Commune de Hoà
 Thắng, District de Bắc Bình, Province de Bình Thuận, Vietnam
Coord. GPS : 11°02.178 N - 108°22.947 E
Dat. : 25.iv.2010 **Alt. : 9 m**
Hab. : Parois obliques d'une érosion sur sables rouges, zone littorale
Obs. : Vrilles, pétales blancs à nervures vertes, plusieurs mètres de
 long
 Nom vernaculaire :
 Partie(s) consommée(s) par *Leiolepis guttata* :
Fam. : Cucurbitaceae
Nom. :
Det. : F. Malaisse



COLL.: F. Malaisse, A.J. Rochette, T. Tranh **N° 48**
Loc. : Environs du Hameau de Hồng Chính, Commune de Hoà
Thắng, District de Bắc Bình, Province de Bình Thuận, Vietnam
Coord. GPS : 11°02.178 N - 108°22.947 E
Dat. : 25.iv.2010 **Alt. :** 9 m
Hab. : Fond humide d'un ravin sur sables rouges, zone littorale
Obs. : Fleur blanc violacé, corolle caduque, plante d'environ 10cm
de haut
Nom vernaculaire :
Partie(s) consommée(s) par *Leiolepis guttata* :
Fam. :
Nom. :
Det. :



COLL.: F. Malaisse, AJ. Rochette, T. Tranh **N° 49**
Loc. : Environs du Hameau de Hồng Chính, Commune de Hoà
Thắng, District de Bắc Bình, Province de Bình Thuận, Vietnam
Coord. GPS : 11°02.178 N - 108°22.947 E
Dat. : 25.iv.2010 **Alt. :** 9 m
Hab. : Surface d'un ruisseau en fond de ravin, zone littorale
Obs. :
Nom vernaculaire :
Partie(s) consommée(s) par *Leiolepis guttata* : Feuilles
Fam. : Marsileaceae
Nom. : Marsilea sp.
Det. : F. Malaisse



COLL.: F. Malaisse, A.J. Rochette, T. Tranh **N° 50**
Loc. : Environs du Hameau de Hồng Chính, Commune de Hoà
Thắng, District de Bắc Bình, Province de Bình Thuận, Vietnam
Coord. GPS : 11°02.178 N - 108°22.947 E
Dat. : 25.iv.2010 **Alt. : 9 m**
Hab. : Parois obliques d'une érosion sur sables rouges, zone littorale
Obs. : Fleurs ligulées blanches
Nom vernaculaire :
Partie(s) consommée(s) par *Leiolepis guttata* :
Fam. : Asteraceae
Nom. :
Det. : F. Malaisse



COLL.: F. Malaisse, A.J. Rochette, T. Tranh **N° 51**
Loc. : Environs du Hameau de Hồng Chính, Commune de Hoà
Thắng, District de Bắc Bình, Province de Bình Thuận, Vietnam
Coord. GPS : 11°02.178 N - 108°22.947 E
Dat. : 25.iv.2010 **Alt. :** 9 m
Hab. : Bord de ruisseau en fond de ravin
Obs. : Fleur mauve, liane rampante colonisant les plages
Nom vernaculaire : Rau muồng biển
Partie(s) consommée(s) par *Leiolepis guttata* : Fleurs, feuilles
Fam. : Convolvulaceae
Nom. : *Ipomoea pes-caprea* (L.) R. Br.
Det. : F. Malaisse




COLL.: F. Malaisse, A.J. Rochette, T. Tranh **N° 52**
Loc. : Environs du Hameau de Hồng Chính, Commune de Hoà
 Thắng, District de Bắc Bình, Province de Bình Thuận, Vietnam
Coord. GPS : 11°02.178 N - 108°22.947 E
Dat. : 25.iv.2010 **Alt. : 9 m**
Hab. : Parois obliques d'une érosion sur sables rouges, zone littorale
Obs. : Gousse contortée, feuille bifoliolée, épines courtes
 Nom vernaculaire :
 Partie(s) consommée(s) par *Leiolepis guttata* :
Fam. : Mimosaceae
Nom. :
Det. : F. Malaisse




COLL.: F. Malaisse, A.J. Rochette, T. Tranh **N° 53**
Loc. : Environs du Hameau de Hồng Chính, Commune de Hoà
 Thắng, District de Bắc Bình, Province de Bình Thuận, Vietnam
Coord. GPS : 11°02.178 N - 108°22.947 E
Dat. : 25.iv.2010 **Alt. : 9 m**
Hab. : Parois obliques d'une érosion sur sables rouges, zone littorale
Obs. : Fleur blanc violacé, plante annuelle
 Nom vernaculaire :
 Partie(s) consommée(s) par *Leiolepis guttata* :
Fam. : Rubiaceae
Nom. :
Det. : F. Malaisse



COLL.: F. Malaisse, A.J. Rochette, T. Tranh **N° 54**
Loc. : Environs du Hameau de Hồng Chính, Commune de Hoà
Thắng, District de Bắc Bình, Province de Bình Thuận, Vietnam
Coord. GPS : 11°02.178 N - 108°22.947 E
Dat. : 25.iv.2010 **Alt. :** 9 m
Hab. : Parois obliques d'une érosion sur sables rouges, zone littorale
Obs. : Fleurons violets tubuleux
Nom vernaculaire :
Partie(s) consommée(s) par *Leiolepis guttata* :
Fam. : Asteraceae
Nom. :
Det. : F. Malaisse



COLL.: F. Malaisse, A.J. Rochette, T. Tranh N° 55
Loc. : Village de Hồng Chính, Commune de Hoà Thắng, District de Bắc Bình, Province de Bình Thuận, Vietnam
Coord. GPS : 11°02.478 N - 108°23.305 E
Dat. : 23.iv.2010 **Alt. :** 38 m
Hab. : Terrain vague rudéralisé, sol sableux
Obs. :
Nom vernaculaire :
Partie(s) consommée(s) par *Leiolepis guttata* : Feuilles
Fam. : Moringaceae
Nom.: *Moringa oleifera* Lam.
Det. : F. Malaisse



COLL.: F. Malaisse, A.J. Rochette, T. Tranh **N° 56**
Loc. : Commune de Hông Thái, District de Bắc Bình, Province de
Bình Thuận, Vietnam
Coord. GPS : 11°11.709 N - 108°29.224 E
Dat. : 24.iv.2010 **Alt. :** 29 m
Hab. : Elevage de *Leiolepis guttata* sur sol sableux
Obs. :
Nom vernaculaire :
Partie(s) consommée(s) par *Leiolepis guttata* :
Fam. : Cyperaceae
Nom. : cf. *Cyperus* sp.
Det. : F. Malaisse




COLL.: F. Malaisse, A.J. Rochette, T. Tranh **N° 57**
Loc. : Commune de Hông Thái, District de Bắc Bình, Province de Bình Thuận, Vietnam
Coord. GPS : 11°11.709 N - 108°29.224 E
Dat. : 24.iv.2010 **Alt. :** 29 m
Hab. : Elevage de *Leiolepis guttata* sur sol sableux
Obs. : Inflorescence spiciforme, gousse contortée
Nom vernaculaire :
Partie(s) consommée(s) par *Leiolepis guttata* : Inflorescence, arille de la graine
Fam. : Mimosaceae
Nom. : *Acacia auriculiformis* A.Cunn. ex Benth.
Det. : F. Malaisse



COLL.: F. Malaisse, A.J. Rochette, T. Tranh **N° 58**
Loc. : Commune de Hông Thái, District de Bắc Bình, Province de
Bình Thuận, Vietnam
Coord. GPS : 11°11.709 N - 108°29.224 E
Dat. : 24.iv.2010 **Alt. :** 29 m
Hab. : Elevage de *Leiolepis guttata* sur sol sableux
Obs. :
Nom vernaculaire :
Partie(s) consommée(s) par *Leiolepis guttata* :
Fam. : Poaceae
Nom.: *Rhynchelytrum repens* (Willd.) C. E. Hubb.
Det. : F. Malaisse



COLL.: F. Malaisse, A.J. Rochette, T. Tranh **N° 59**
Loc. : Commune de Hồng Thái, District de Bắc Bình, Province de
Bình Thuận, Vietnam
Coord. GPS : 11°11.709 N - 108°29.224 E
Dat. : 24.iv.2010 **Alt. :** 29 m
Hab. : Elevage de *Leiolepis guttata* sur sol sableux
Obs. :
Nom vernaculaire :
Partie(s) consommée(s) par *Leiolepis guttata* :
Fam. :
Nom. :
Det. :



COLL.: F. Malaisse, A.J. Rochette, T. Tranh **N° 60**
Loc. : Commune de Hông Thái, District de Bắc Bình, Province de
 Bình Thuận, Vietnam
Coord. GPS : 11°11.709 N - 108°29.224 E
Dat. : 24.iv.2010 **Alt. :** 29 m
Hab. : Elevage de *Leiolepis guttata* sur sol sableux
Obs. :
 Nom vernaculaire:.....
 Partie(s) consommée(s) par *Leiolepis guttata* :
Fam. : Cyperaceae
Nom. :
Det. : F. Malaisse

COLL.: F. Malaisse, A.J. Rochette, T. Tranh **N° 61**
Loc. : Commune de Hồng Thái, District de Bắc Bình, Province de
Bình Thuận, Vietnam
Coord. GPS : 11°11.709 N - 108°29.224 E
Dat. : 24.iv.2010 **Alt. :** 29 m
Hab. : Elevage de *Leiolepis guttata* sur sol sableux
Obs. :
Nom vernaculaire:.....
Partie(s) consommée(s) par *Leiolepis guttata* :
Fam. : Poaceae
Nom. :
Det. : F. Malaisse



COLL.: F. Malaisse, A.J. Rochette, T. Tranh **N° 62**
Loc. : Commune de Hông Thái, District de Bắc Bình, Province de Bình Thuận, Vietnam
Coord. GPS : 11°11.709 N - 108°29.224 E
Dat. : 24.iv.2010 **Alt. :** 29 m
Hab. : Elevage de *Leiolepis guttata* sur sol sableux
Obs. :
 Noms vernaculaires : Điều, Đào lộn hột
 Partie(s) consommée(s) par *Leiolepis guttata* : Fleurs, fruits
Fam. : Anacardiaceae
Nom.: *Anacardium occidentale* L.
Det. : F. Malaisse



COLL.: F. Malaisse, A.J. Rochette, T. Tranh **N° 63**
Loc. : Commune de Hông Thái, District de Bắc Bình, Province de
Bình Thuận, Vietnam
Coord. GPS : 11°11.709 N - 108°29.224 E
Dat. : 24.iv.2010 **Alt. :** 29 m
Hab. : Elevage de *Leiolepis guttata* sur sol sableux
Obs. : Fleurs jaunes, feuilles jaunâtres
Nom vernaculaire :
Partie(s) consommée(s) par *Leiolepis guttata* : Feuilles
Fam. : Sterculiaceae
Nom.: *Waltheria indica* L.
Det. : F. Malaisse



COLL.: F. Malaisse, A.J. Rochette, T. Tranh **N° 64**
Loc. : Commune de Hông Thái, District de Bắc Bình, Province de
Bình Thuận, Vietnam
Coord. GPS : 11°11.709 N - 108°29.224 E
Dat. : 24.iv.2010 **Alt. :** 29 m
Hab. : Elevage de *Leiolepis guttata* sur sol sableux
Obs. : Inflorescence grisâtre pâme, séchée au moment de la récolte
Nom vernaculaire :
Partie(s) consommée(s) par *Leiolepis guttata* :
Fam. : Asteraceae
Nom. :
Det. : F. Malaisse

COLL.: F. Malaisse, A.J. Rochette, T. Tranh N° 65
Loc. : Village de Hồng Chính, Commune de Hoà Thắng, District de
 Bắc Bình, Province de Bình Thuận, Vietnam
Coord. GPS : 11°02.478 N - 108°23.305 E
Dat. : 25.iv.2010 **Alt. :** 38 m
Hab. : Terrain vague rudérialisé, sol sableux
Obs. :
 Nom vernaculaire : Phượng vĩ
 Partie(s) consommée(s) par *Leiolepis guttata* : Fleurs
Fam. : Caesalpiniaceae
Nom. : *Delonix regia* (Bojer ex Hook.) Raf.
Det. : F. Malaisse



COLL.: F. Malaisse, A.J. Rochette, T. Tranh N° 66
Loc. : Village de Hồng Chính, Commune de Hoà Thắng, District de Bắc Bình, Province de Bình Thuận, Vietnam
Coord. GPS : 11°02.478 N - 108°23.305 E
Dat. : 27.iv.2010 **Alt. :** 38 m
Hab. : Terrain vague rudéralisé, sol sableux
Obs. :
Nom vernaculaire : Sâm đất
Partie(s) consommée(s) par *Leiolepis guttata* :
Fam. : Nyctaginaceae
Nom. : *Boerhaavia diffusa* L.
Det. : F. Malaisse



COLL.: F. Malaisse, A.J. Rochette, T. Tranh N° 67
Loc. : Village de Hồng Chính, Commune de Hoà Thắng, District de
 Bắc Bình, Province de Bình Thuận, Vietnam
Coord. GPS : 11°02.478 N - 108°23.305 E
Dat. : 27.iv.2010 **Alt. :** 38 m
Hab. : Terrain vague rudéralisé, sol sableux
Obs. :
 Nom vernaculaire : Dừa cạn
 Partie(s) consommée(s) par *Leiolepis guttata* :
Fam. : Apocynaceae
Nom. : *Catharanthus roseus* (L.) G. Don
Det. : F. Malaisse



COLL.: F. Malaisse, AJ. Rochette, T. Tranh **N°** 68
Loc. : Village de Hồng Chính, Commune de Hoà Thắng, District de Bắc Bình, Province de Bình Thuận, Vietnam
Coord. GPS : 11°02.478 N - 108°23.305 E
Dat. : 27.iv.2010 **Alt. :** 38 m
Hab. : Terrain vague rudéralisé, sol sableux
Obs. : Fleur jaune, glande brun-noirâtre
 Nom vernaculaire :
 Partie(s) consommée(s) par *Leiolepis guttata* :
Fam. : Caesalpiniaceae
Nom. :
Det. : F. Malaisse



COLL.: F. Malaisse, A.J. Rochette, T. Tranh N° 69
Loc. : Village de Hồng Chính, Commune de Hoà Thắng, District de
 Bắc Bình, Province de Bình Thuận, Vietnam
Coord. GPS : 11°02.478 N - 108°23.305 E
Dat. : 27.iv.2010 **Alt. :** 38 m
Hab. : Terrain vague rudéralisé, sol sableux
Obs. : Fleurs jaunes,
 Nom vernaculaire :
 Partie(s) consommée(s) par *Leiolepis guttata* :
Fam. :
Nom. :
Det. :

COLL.: F. Malaisse, A.J. Rochette, T. Tranh **N°** 70
Loc. : Village de Hồng Chính, Commune de Hoà Thắng, District de Bắc Bình, Province de Bình Thuận, Vietnam
Coord. GPS : 11°02.478 N - 108°23.305 E
Dat. : 27.iv.2010 **Alt. :** 38 m
Hab. : Terrain vague rudéralisé, sol sableux
Obs. : Fleurs jaunes, 4 folioles
Nom vernaculaire :
Partie(s) consommée(s) par *Leiolepis guttata* :
Fam. :
Nom. :
Det. :



COLL.: F. Malaisse, AJ. Rochette, T. Tranh **N° 71**
Loc. : Face à l'hôtel Hải Đăng Resort, Zone Suối Nước, Quartier de Mũi Né, District de Bắc Bình, Province de Bình Thuận, Vietnam
Coord. GPS : 10°59.660 N - 108°20.457 E
Dat. : 28.iv.2010 **Alt. :** 47 m
Hab. : Steppe arbustive sur dunes littorales de sables ôcre-blanchâtre, habitat naturel de *Leiolepis guttata*
Obs. : Carpettes étendues fixatrices de dunes
 Nom vernaculaire : Cò cù
 Partie(s) consommée(s) par *Leiolepis guttata*:
Fam. : Cyperaceae
Nom. :
Det. : F. Malaisse



COLL.: F. Malaisse, A.J. Rochette, T. Tranh

N° 72

Loc. : Face à l'hôtel Hải Đăng Resort, Zone Suối Nước, Quartier de Mũi Né, District de Bắc Bình, Province de Bình Thuận, Vietnam

Coord. GPS : 10°59.660 N - 108°20.457 E

Dat. : 28.iv.2010

Alt. : 47 m

Hab. : Steppe arbustive sur dunes littorales de sables ôcre-blanchâtre, habitat naturel de *Leiolepis guttata*

Obs. : Touffe cespiteuse, chaume dégarni

Nom vernaculaire : Cỏ đuôi chồn

Partie(s) consommée(s) par *Leiolepis guttata*:.....

Fam. : Poaceae

Nom. :.....

Det. : F. Malaisse



COLL.: F. Malaisse, A.J. Rochette, T. Tranh **N° 73**
Loc. : Face à l'hôtel Hải Đăng Resort, Zone Suối Nước, Quartier de Mũi Né, District de Bắc Bình, Province de Bình Thuận, Vietnam
Coord. GPS : 10°59.660 N - 108°20.457 E
Dat. : 28.iv.2010 **Alt. :** 47 m
Hab. : Steppe arbustive sur dunes littorales de sables ôcre-blanchâtre, habitat naturel de *Leiolepis guttata*
Obs. : Anémochore rouleur, tige rampante de 3m, sans doute planté pour fixer les dunes
 Nom vernaculaire : Lông chông
 Partie(s) consommée(s) par *Leiolepis guttata*:.....
Fam. : Poaceae
Nom. : *Spinifex sericeus* R. Br.
Det. : F. Malaisse



COLL.: F. Malaisse, A.J. Rochette, T. Tranh **N° 74**

Loc. : Face à l'hôtel Hải Đăng Resort, Zone Suối Nước, Quartier de Mũi Né, District de Bắc Bình, Province de Bình Thuận, Vietnam

Coord. GPS : 10°59.660 N - 108°20.457 E

Dat. : 28.iv.2010

Alt. : 47 m

Hab. : Steppe arbustive sur dunes littorales de sables ôcre-blanchâtre, habitat naturel de *Leiolepis guttata*

Obs. :

Nom vernaculaire : Ràn

Partie(s) consommée(s) par *Leiolepis guttata*: Fleur

Fam. : Rubiaceae

Nom. : *Pavetta* sp.

Det. : F. Malaisse



COLL.: F. Malaisse, A.J. Rochette, T. Tranh **N° 75**
Loc. : Face à l'hôtel Hải Đăng Resort, Zone Suối Nước, Quartier de Mũi Né, District de Bắc Bình, Province de Bình Thuận, Vietnam
Coord. GPS : 10°59.660 N - 108°20.457 E
Dat. : 28.iv.2010 **Alt. :** 47 m
Hab. : Steppe arbustive sur dunes littorales de sables ôcre-blanchâtre, habitat naturel de *Leiolepis guttata*
Obs. : Grande fleur jaune zygomorphe, calice déchiré
Nom vernaculaire : Tu hú
Partie(s) consommée(s) par *Leiolepis guttata*: Fleur
Fam. : Verbenaceae
Nom. : *Gmelina asiatica* L.
Det. : F. Malaisse



COLL.: F. Malaisse, A.J. Rochette, T. Tranh **N° 76**
Loc. : Face à l'hôtel Hải Đăng Resort, Zone Suối Nước, Quartier de Mũi Né, District de Bắc Bình, Province de Bình Thuận, Vietnam
Coord. GPS : 10°59.660 N - 108°20.457 E
Dat. : 28.iv.2010 **Alt. :** 47 m
Hab. : Steppe arbustive sur dunes littorales de sables ôcre-blanchâtre, habitat naturel de *Leiolepis guttata*
Obs. :
 Nom vernaculaire : Đỏ ngon
 Partie(s) consommée(s) par *Leiolepis guttata* : Fruit
Fam. : Ochnaceae
Nom. : *Ochna* cf *serrulata* (Hochst.) Walp.
Det. : F. Malaisse



COLL.: F. Malaisse, A.J. Rochette, T. Tranh **N° 77**
Loc. : Face à l'hôtel Hải Đăng Resort, Zone Suối Nước, Quartier de Mũi Né, District de Bắc Bình, Province de Bình Thuận, Vietnam
Coord. GPS : 10°59.660 N - 108°20.457 E
Dat. : 28.iv.2010 **Alt. :** 47 m
Hab. : Steppe arbustive sur dunes littorales de sables ôcre-blanchâtre, habitat naturel de *Leiolepis guttata*
Obs. :
 Nom vernaculaire : Vú bõ
 Partie(s) consommée(s) par *Leiolepis guttata*: Fruit
Fam. : Annonaceae
Nom. : cf. *Uvaria* sp.
Det. : F. Malaisse



COLL.: F. Malaisse, A.J. Rochette, T. Tranh **N° 78**
Loc. : Face à l'hôtel Hải Đăng Resort, Zone Suối Nước, Quartier de Mũi Né, District de Bắc Bình, Province de Bình Thuận, Vietnam
Coord. GPS : 10°59.660 N - 108°20.457 E
Dat. : 28.iv.2010 **Alt. :** 47 m
Hab. : Steppe arbustive sur dunes littorales de sables ôcre-blanchâtre, habitat naturel de *Leiolepis guttata*
Obs. :
 Nom vernaculaire : Ốc chó
 Partie(s) consommée(s) par *Leiolepis guttata*: Fleur
Fam. : cf. Sapindaceae
Nom. :
Det. : F. Malaisse



COLL.: F. Malaisse, A.J. Rochette, T. Tranh **N° 79**
Loc. : Face à l'hôtel Hải Đăng Resort, Zone Suối Nước, Quartier de Mũi Né, District de Bắc Bình, Province de Bình Thuận, Vietnam
Coord. GPS : 10°59.660 N - 108°20.457 E
Dat. : 28.iv.2010 **Alt. :** 47 m
Hab. : Steppe arbustive sur dunes littorales de sables ôcre-blanchâtre, habitat naturel de *Leiolepis guttata*
Obs. :
 Nom vernaculaire : Gũ
 Partie(s) consommée(s) par *Leiolepis guttata*:
Fam.: Caesalpiniaceae
Nom.: *Caesalpinia bonduc* (L.) Roxb.
Det. : F. Malaisse



COLL.: F. Malaisse, A.J. Rochette, T. Tranh **N° 80**
Loc. : Face à l'hôtel Hải Đăng Resort, Zone Suối Nước, Quartier de Mũi Né, District de Bắc Bình, Province de Bình Thuận, Vietnam
Coord. GPS : 10°59.660 N - 108°20.457 E
Dat. : 28.iv.2010 **Alt. :** 47 m
Hab. : Steppe arbustive sur dunes littorales de sables ôcre-blanchâtre, habitat naturel de *Leiolepis guttata*
Obs. : Fleurs rouges
 Nom vernaculaire :
 Partie(s) consommée(s) par *Leiolepis guttata*:
Fam. : Loranthaceae
Nom. :
Det. : F. Malaisse



COLL.: F. Malaisse, A.J. Rochette, T. Tranh **N° 81**
Loc. : Face à l'hôtel Hải Đăng Resort, Zone Suối Nước, Quartier de Mũi Né, District de Bắc Bình, Province de Bình Thuận, Vietnam
Coord. GPS : 10°59.660 N - 108°20.457 E
Dat. : 28.iv.2010 **Alt. :** 47 m
Hab. : Steppe arbustive sur dunes littorales de sables ôcre-blanchâtre, habitat naturel de *Leiolepis guttata*
Obs. : Fruits oranges, pétales blanc violacé, sépales poilus à l'extérieur
 Nom vernaculaire : Chũm bao
 Partie(s) consommée(s) par *Leiolepis guttata* : Feuilles, fruits
Fam. : Passifloraceae
Nom. : *Passiflora foetida* L.
Det. : F. Malaisse



COLL.: F. Malaisse, A.J. Rochette, T. Tranh **N° 82**
Loc. : Face à l'hôtel Hải Đăng Resort, Zone Suối Nước, Quartier de
 Mũi Né, District de Bắc Bình, Province de Bình Thuận, Vietnam
Coord. GPS : 10°59.660 N - 108°20.457 E
Dat. : 28.iv.2010 **Alt. :** 47 m
Hab. : Steppe arbustive sur dunes littorales de sables ôcre-
 blanchâtre, habitat naturel de *Leiolepis guttata*
Obs. : Fruit rouge
 Nom vernaculaire : Chum chúm
 Partie(s) consommée(s) par *Leiolepis guttata*: Fruit
Fam. : cf. Sapotaceae
Nom. :
Det. : F. Malaisse



COLL.: F. Malaisse, A.J. Rochette, T. Tranh **N° 83**
Loc. : Face à l'hôtel Hải Đăng Resort, Zone Suối Nước, Quartier de Mũi Né, District de Bắc Bình, Province de Bình Thuận, Vietnam
Coord. GPS : 10°59.660 N - 108°20.457 E
Dat. : 28.iv.2010 **Alt. :** 47 m
Hab. : Steppe arbustive sur dunes littorales de sables ôcre-blanchâtre, habitat naturel de *Leiolepis guttata*
Obs. : Fleurs blanches
 Noms vernaculaires : Cam rừng, Tom
 Partie(s) consommée(s) par *Leiolepis guttata* : Fruits, fleurs
Fam. : Rutaceae
Nom. :
Det. : F. Malaisse



COLL.: F. Malaisse, A.J. Rochette, T. Tranh

N° 84

Loc. : Face à l'hôtel Hải Đăng Resort, Zone Suối Nước, Quartier de Mũi Né, District de Bắc Bình, Province de Bình Thuận, Vietnam

Coord. GPS : 10°59.660 N - 108°20.457 E

Dat. : 28.iv.2010

Alt. : 47 m

Hab. : Steppe arbustive sur dunes littorales de sables ôcre-blanchâtre, habitat naturel de *Leiolepis guttata*

Obs. : Liane subligneuse, fruit rouge

Nom vernaculaire : Thần lan

Partie(s) consommée(s) par *Leiolepis guttata* : Fruits

Fam. :

Nom. :


Det. :



COLL.: F. Malaisse, A.J. Rochette, T. Tranh **N° 85**
Loc. : Face à l'hôtel Hải Đăng Resort, Zone Suối Nước, Quartier de Mũi Né, District de Bắc Bình, Province de Bình Thuận, Vietnam
Coord. GPS : 10°59.660 N - 108°20.457 E
Dat. : 28.iv.2010 **Alt. :** 47 m
Hab. : Steppe arbustive sur dunes littorales de sables ôcre-blanchâtre, habitat naturel de *Leiolepis guttata*
Obs. : Tige assimilatrice, latex blanc abondant, 2 à 3m de haut, fruit vert allongé
 Nom vernaculaire : Dây mù
 Partie(s) consommée(s) par *Leiolepis guttata*:.....
Fam. : Apocynaceae
Nom. : Aff. *Cynanchum* sp.
Det. : F. Malaisse



COLL.: F. Malaisse, AJ. Rochette, T. Tranh **N° 86 a**
Loc. : Face à l'hôtel Hải Đăng Resort, Zone Suối Nước, Quartier de Mũi Né, District de Bắc Bình, Province de Bình Thuận, Vietnam
Coord. GPS : 10°59.660 N - 108°20.457 E
Dat. : 28.iv.2010 **Alt. :** 47 m
Hab. : Steppe arbustive sur dunes littorales de sables ôcre-blanchâtre, habitat naturel de *Leiolepis guttata*
Obs. :
 Nom vernaculaire :
 Partie(s) consommée(s) par *Leiolepis guttata*:
Fam. : Vitaceae
Nom. : *Cissus* sp.
Det. : F. Malaisse




COLL.: F. Malaisse, AJ. Rochette, T. Tranh **N° 86 b**
Loc. : Face à l'hôtel Hải Đăng Resort, Zone Suối Nước, Quartier de Mũi Né, District de Bắc Bình, Province de Bình Thuận, Vietnam
Coord. GPS : 10°59.660 N - 108°20.457 E
Dat. : 28.iv.2010 **Alt. :** 47 m
Hab. : Steppe arbustive sur dunes littorales de sables ôcre-blanchâtre, habitat naturel de *Leiolepis guttata*
Obs. :
 Nom vernaculaire :
 Partie(s) consommée(s) par *Leiolepis guttata*:
Fam. : Vitaceae
Nom. : *Cissus* cf. *quadrangularis*
Det. : F. Malaisse



COLL.: F. Malaisse, A.J. Rochette, T. Tranh **N° 87**
Loc. : Face à l'hôtel Hải Đăng Resort, Zone Suối Nước, Quartier de
Mũi Né, District de Bắc Bình, Province de Bình Thuận, Vietnam
Coord. GPS : 10°59.660 N - 108°20.457 E
Dat. : 28.iv.2010 **Alt. :** 47 m
Hab. : Steppe arbustive sur dunes littorales de sables ôcre-
blanchâtre, habitat naturel de *Leiolepis guttata*
Obs. : Fleur jaune pâle tendant vers le vert
Nom vernaculaire : Nhãn rừng
Partie(s) consommée(s) par *Leiolepis guttata*: Fruits, fleurs
Fam. : Sapindaceae
Nom. : *Dimocarpus longan* Lour.
Det. : F. Malaisse




COLL.: F. Malaisse, A.J. Rochette, T. Tranh **N° 88**
Loc. : Face à l'hôtel Hải Đăng Resort, Zone Suối Nước, Quartier de Mũi Né, District de Bắc Bình, Province de Bình Thuận, Vietnam
Coord. GPS : 10°59.660 N - 108°20.457 E
Dat. : 28.iv.2010 **Alt. :** 47 m
Hab. : Steppe arbustive sur dunes littorales de sables ôcre-blanchâtre, habitat naturel de *Leiolepis guttata*
Obs. : Fruits rouges à côtes longitudinales, également consommés par l'homme, épines de 4cm
 Nom vernaculaire :
 Partie(s) consommée(s) par *Leiolepis guttata*: Fruits
Fam. : Capparaceae
Nom. :
Det. : F. Malaisse



COLL.: F. Malaisse, AJ. Rochette, T. Tranh **N° 89**
Loc. : Face à l'hôtel Hải Đăng Resort, Zone Suối Nước, Quartier de Mũi Né, District de Bắc Bình, Province de Bình Thuận, Vietnam
Coord. GPS : 10°59.660 N - 108°20.457 E
Dat. : 28.iv.2010 **Alt. :** 47 m
Hab. : Steppe arbustive sur dunes littorales de sables ôcre-blanchâtre, habitat naturel de *Leiolepis guttata*
Obs. : Fruits rouges
 Nom vernaculaire : Toc Tiên
 Partie(s) consommée(s) par *Leiolepis guttata*:.....
Fam. : Asparagaceae
Nom. : *Asparagus cochinchinensis* (Lour.) Merr.
Det. : F. Malaisse



COLL.: F. Malaisse, A.J. Rochette, T. Tranh **N° 90**
Loc. : Face à l'hôtel Hải Đăng Resort, Zone Suối Nước, Quartier de
 Mũi Né, District de Bắc Bình, Province de Bình Thuận, Vietnam
Coord. GPS : 10°59.660 N - 108°20.457 E
Dat. : 28.iv.2010 **Alt. :** 47 m
Hab. : Steppe arbustive sur dunes littorales de sables ôcre-
 blanchâtre, habitat naturel de *Leiolepis guttata*
Obs. :
 Nom vernaculaire : Cỏ xước
 Partie(s) consommée(s) par *Leiolepis guttata*:
Fam. : Amaranthaceae
Nom. :
Det. : F. Malaisse



COLL.: F. Malaisse, A.J. Rochette, T. Tranh **N° 91**
Loc. : Face à l'hôtel Hải Đăng Resort, Zone Suối Nước, Quartier de Mũi Né, District de Bắc Bình, Province de Bình Thuận, Vietnam
Coord. GPS : 10°59.660 N - 108°20.457 E
Dat. : 29.iv.2010 **Alt. :** 47 m
Hab. : Steppe arbustive sur dunes littorales de sables ôcre-blanchâtre, habitat naturel de *Leiolepis guttata*
Obs. :
 Nom vernaculaire : Mâu
 Partie(s) consommée(s) par *Leiolepis guttata*:
Fam. : Caesalpiniaceae
Nom. : *Bauhinia bassacensis* Pierre ex Gagnep.
Det. : F. Malaisse



COLL.: F. Malaisse, A.J. Rochette, T. Tranh **N° 92**
Loc. : Face à l'hôtel Hải Đăng Resort, Zone Suối Nước, Quartier de Mũi Né, District de Bắc Bình, Province de Bình Thuận, Vietnam
Coord. GPS : 10°59.660 N - 108°20.457 E
Dat. : 29.iv.2010 **Alt. :** 47 m
Hab. : Steppe arbustive sur dunes littorales de sables ôcre-blanchâtre, habitat naturel de *Leiolepis guttata*
Obs. : Plante à longs rameaux (>3m) rampant au sol, latex jaune, fleur allongée jaunâtre
 Nom vernaculaire :
 Partie(s) consommée(s) par *Leiolepis guttata*:
Fam. : Apocynaceae
Nom. :
Det. : F. Malaisse



COLL.: F. Malaisse, A.J. Rochette, T. Tranh **N° 93**
Loc. : Face à l'hôtel Hải Đăng Resort, Zone Suối Nước, Quartier de
 Mũi Né, District de Bắc Bình, Province de Bình Thuận, Vietnam
Coord. GPS : 10°59.660 N - 108°20.457 E
Dat. : 29.iv.2010 **Alt. :** 47 m
Hab. : Steppe arbustive sur dunes littorales de sables ôcre-
 blanchâtre, habitat naturel de *Leiolepis guttata*
Obs. : Nanophanérophite, fleurs jaunâtre-crème
 Nom vernaculaire :
 Partie(s) consommée(s) par *Leiolepis guttata*:
Fam. :
Nom. :
Det. :

COLL.: F. Malaisse, A.J. Rochette, T. Tranh **N° 94**
Loc. : Face à l'hôtel Hải Đăng Resort, Zone Suối Nước, Quartier de
 Mũi Né, District de Bắc Bình, Province de Bình Thuận, Vietnam
Coord. GPS : 10°59.660 N - 108°20.457 E
Dat. : 29.iv.2010 **Alt. :** 47 m
Hab. : Steppe arbustive sur dunes littorales de sables ôcre-
 blanchâtre, habitat naturel de *Leiolepis guttata*
Obs. : Thérophyte annuelle
 Nom vernaculaire :
 Partie(s) consommée(s) par *Leiolepis guttata*:
Fam. : Cyperaceae
Nom. :
Det. : F. Malaisse

COLL.: F. Malaisse, A.J. Rochette, T. Tranh **N° 95**
Loc. : Face à l'hôtel Hải Đăng Resort, Zone Suối Nước, Quartier de Mũi Né, District de Bắc Bình, Province de Bình Thuận, Vietnam
Coord. GPS : 10°59.660 N - 108°20.457 E
Dat. : 29.iv.2010 **Alt. :** 47 m
Hab. : Steppe arbustive sur dunes littorales de sables ôcre-blanchâtre, habitat naturel de *Leiolepis guttata*
Obs. : Thérophyte annuelle, 15 à 20 cm de hauteur
 Nom vernaculaire :
 Partie(s) consommée(s) par *Leiolepis guttata*:
Fam. : Rubiaceae
Nom. :
Det. : F. Malaisse



COLL.: F. Malaisse, A.J. Rochette, T. Tranh **N° 96**
Loc. : Face à l'hôtel Hải Đăng Resort, Zone Suối Nước, Quartier de
 Mũi Né, District de Bắc Bình, Province de Bình Thuận, Vietnam
Coord. GPS : 10°59.660 N - 108°20.457 E
Dat. : 29.iv.2010 **Alt. :** 47 m
Hab. : Steppe arbustive sur dunes littorales de sables ôcre-
 blanchâtre, habitat naturel de *Leiolepis guttata*
Obs. : Arbuste, nanophanérophite
 Nom vernaculaire :
 Partie(s) consommée(s) par *Leiolepis guttata*:
Fam. :
Nom. :
Det. :



COLL.: F. Malaisse, A.J. Rochette, T. Tranh **N° 97**
Loc. : Face à l'hôtel Hải Đăng Resort, Zone Suối Nước, Quartier de
 Mũi Né, District de Bắc Bình, Province de Bình Thuận, Vietnam
Coord. GPS : 10°59.660 N - 108°20.457 E
Dat. : 29.iv.2010 **Alt. :** 47 m
Hab. : Steppe arbustive sur dunes littorales de sables ôcre-
 blanchâtre, habitat naturel de *Leiolepis guttata*
Obs. :
 Nom vernaculaire :
 Partie(s) consommée(s) par *Leiolepis guttata*:
Fam. : Poaceae
Nom. : cf. *Sporobolus* sp.
Det. : F. Malaisse

COLL.: F. Malaisse, A.J. Rochette, T. Tranh **N° 98**
Loc. : Face à l'hôtel Hải Đăng Resort, Zone Suối Nước, Quartier de Mũi Né, District de Bắc Bình, Province de Bình Thuận, Vietnam
Coord. GPS : 10°59.660 N - 108°20.457 E
Dat. : 29.iv.2010 **Alt. :** 47 m
Hab. : Steppe arbustive sur dunes littorales de sables ôcre-blanchâtre, habitat naturel de *Leiolepis guttata*
Obs. :
 Nom vernaculaire : Mã ca
 Partie(s) consommée(s) par *Leiolepis guttata*:
Fam. : cf. Sapotaceae
Nom. :
Det. : F. Malaisse



COLL.: F. Malaisse, A.J. Rochette, T. Tranh **N° 99**
Loc. : Face à l'hôtel Hải Đăng Resort, Zone Suối Nước, Quartier de Mũi Né, District de Bắc Bình, Province de Bình Thuận, Vietnam
Coord. GPS : 10°59.660 N - 108°20.457 E
Dat. : 29.iv.2010 **Alt. :** 47 m
Hab. : Steppe arbustive sur dunes littorales de sables ôcre-blanchâtre, habitat naturel de *Leiolepis guttata*
Obs. :
 Nom vernaculaire : Kím
 Partie(s) consommée(s) par *Leiolepis guttata*:
Fam. : Poaceae
Nom. : cf. *Loudetia*
Det. : F. Malaisse



COLL.: F. Malaisse, A.J. Rochette, T. Tranh **N° 100**
Loc. : Face à l'hôtel Hải Đăng Resort, Zone Suối Nước, Quartier de Mũi Né, District de Bắc Bình, Province de Bình Thuận, Vietnam
Coord. GPS : 10°59.660 N - 108°20.457 E
Dat. : 29.iv.2010 **Alt. :** 47 m
Hab. : Steppe arbustive sur dunes littorales de sables ôcre-blanchâtre, habitat naturel de *Leiolepis guttata*
Obs. : Fleurs couleur lila, port léger
 Nom vernaculaire : Fau
 Partie(s) consommée(s) par *Leiolepis guttata*:.....
Fam. : Fabaceae
Nom. : cf. *Indigofera*
Det. : F. Malaisse



COLL.: F. Malaisse, A.J. Rochette, T. Tranh **N° 101**

Loc. : Face à l'hôtel Hải Đăng Resort, Zone Suối Nước, Quartier de Mũi Né, District de Bắc Bình, Province de Bình Thuận, Vietnam

Coord. GPS : 10°59.660 N - 108°20.457 E

Dat. : 29.iv.2010

Alt. : 47 m

Hab. : Steppe arbustive sur dunes littorales de sables ôcre-blanchâtre, habitat naturel de *Leiolepis guttata*

Obs. :

Nom vernaculaire :

Partie(s) consommée(s) par *Leiolepis guttata*:

Fam. :

Nom. :

Det. :


COLL.: F. Malaisse, A.J. Rochette, T. Tranh **N° 102**
Loc. : Face à l'hôtel Hải Đăng Resort, Zone Suối Nước, Quartier de Mũi Né, District de Bắc Bình, Province de Bình Thuận, Vietnam
Coord. GPS : 10°59.660 N - 108°20.457 E
Dat. : 29.iv.2010 **Alt. :** 47 m
Hab. : Steppe arbustive sur dunes littorales de sables ôcre-blanchâtre, habitat naturel de *Leiolepis guttata*
Obs. : Port rampant collé au sol, fleurs blanches
 Nom vernaculaire :
 Partie(s) consommée(s) par *Leiolepis guttata*: Feuilles
Fam. : Molluginaceae
Nom. : *Mollugo verticillata* L.
Det. : F. Malaisse



COLL.: F. Malaisse, A.J. Rochette, T. Tranh **N° 103**
Loc. : Face à l'hôtel Hải Đăng Resort, Zone Suối Nước, Quartier de Mũi Né, District de Bắc Bình, Province de Bình Thuận, Vietnam
Coord. GPS : 10°59.660 N - 108°20.457 E
Dat. : 29.iv.2010 **Alt. :** 47 m
Hab. : Steppe arbustive sur dunes littorales de sables ôcre-blanchâtre, habitat naturel de *Leiolepis guttata*
Obs. : Arbuste de 3m de hauteur
 Nom vernaculaire :
 Partie(s) consommée(s) par *Leiolepis guttata*:
Fam. :
Nom. :
Det. :



COLL.: F. Malaisse, A.J. Rochette, T. Tranh **N° 104**
Loc. : Face à l'hôtel Hải Đăng Resort, Zone Suối Nước, Quartier de Mũi Né, District de Bắc Bình, Province de Bình Thuận, Vietnam
Coord. GPS : 10°59.660 N - 108°20.457 E
Dat. : 28.iv.2010 **Alt. :** 47 m
Hab. : Steppe arbustive sur dunes littorales de sables ôcre-blanchâtre, habitat naturel de *Leiolepis guttata*
Obs. : Baies rouges fusiformes, épines courtes recourbées par paires
 Nom vernaculaire :.....
 Partie(s) consommée(s) par *Leiolepis guttata*:.....
Fam. : Capparaceae
Nom. :.....
Det. : F. Malaisse



COLL.: F. Malaisse, A.J. Rochette, T. Tranh **N° 105**
Loc. : Face à l'hôtel Hải Đăng Resort, Zone Suối Nước, Quartier de Mũi Né, District de Bắc Bình, Province de Bình Thuận, Vietnam
Coord. GPS : 10°59.660 N - 108°20.457 E
Dat. : 28.iv.2010 **Alt. :** 47 m
Hab. : Steppe arbustive sur dunes littorales de sables ôcre-blanchâtre, habitat naturel de *Leiolepis guttata*
Obs. : Annuelle, grise
 Nom vernaculaire :
 Partie(s) consommée(s) par *Leiolepis guttata*:
Fam. : Asteraceae
Nom. :
Det. : F. Malaisse



COLL.: F. Malaisse, A.J. Rochette, T. Tranh **N° 106**
Loc. : Face à l'hôtel Hải Đăng Resort, Zone Suối Nước, Quartier de Mũi Né, District de Bắc Bình, Province de Bình Thuận, Vietnam
Coord. GPS : 10°59.660 N - 108°20.457 E
Dat. : 29.iv.2010 **Alt. :** 47 m
Hab. : Steppe arbustive sur dunes littorales de sables ôcre-blanchâtre, habitat naturel de *Leiolepis guttata*
Obs. : Plante cespiteuse
 Nom vernaculaire :.....
 Partie(s) consommée(s) par *Leiolepis guttata*:.....
Fam. : Poaceae
Nom. : cf. *Setaria* sp.
Det. : F. Malaisse



COLL.: F. Malaisse, A.J. Rochette, T. Tranh **N° 107**
Loc. : Face à l'hôtel Hải Đăng Resort, Zone Suối Nước, Quartier de
 Mũi Né, District de Bắc Bình, Province de Bình Thuận, Vietnam
Coord. GPS : 10°59.660 N - 108°20.457 E
Dat. : 29.iv.2010 **Alt. :** 47 m
Hab. : Steppe arbustive sur dunes littorales de sables ôcre-
 blanchâtre, habitat naturel de *Leiolepis guttata*
Obs. :
 Nom vernaculaire :
 Partie(s) consommée(s) par *Leiolepis guttata*:
Fam. : Poaceae
Nom. :
Det. : F. Malaisse



COLL.: F. Malaisse, A.J. Rochette, T. Tranh **N° 108**
Loc. : Face à l'hôtel Hải Đăng Resort, Zone Suối Nước, Quartier de
 Mũi Né, District de Bắc Bình, Province de Bình Thuận, Vietnam
Coord. GPS : 10°59.660 N - 108°20.457 E
Dat. : 29.iv.2010 **Alt. :** 47 m
Hab. : Steppe arbustive sur dunes littorales de sables ôcre-
 blanchâtre, habitat naturel de *Leiolepis guttata*
Obs. :
 Nom vernaculaire :
 Partie(s) consommée(s) par *Leiolepis guttata*:
Fam. : Poaceae
Nom. :
Det. : F. Malaisse

COLL.: F. Malaisse, A.J. Rochette, T. Tranh **N° 109**

Loc. : Face à l'hôtel Hải Đăng Resort, Zone Suối Nước, Quartier de Mũi Né, District de Bắc Bình, Province de Bình Thuận, Vietnam

Coord. GPS : 10°59.660 N - 108°20.457 E

Dat. : 29.iv.2010

Alt. : 47 m

Hab. : Steppe arbustive sur dunes littorales de sables ôcre-blanchâtre, habitat naturel de *Leiolepis guttata*

Obs. :

Nom vernaculaire :

Partie(s) consommée(s) par *Leiolepis guttata*:

Fam. : Tiliaceae

Nom. :

Det. : F. Malaisse



COLL.: F. Malaisse, AJ. Rochette, T. Tranh **N° 110**
Loc. : Face à l'hôtel Hải Đăng Resort, Zone Suối Nước, Quartier de Mũi Né, District de Bắc Bình, Province de Bình Thuận, Vietnam
Coord. GPS : 10°59.660 N - 108°20.457 E
Dat. : 29.iv.2010 **Alt. :** 47 m
Hab. : Steppe arbustive sur dunes littorales de sables ôcre-blanchâtre, habitat naturel de *Leiolepis guttata*
Obs. : Liane sans feuille, section jaune, pas de latex, verrues nombreuses
 Nom vernaculaire :
 Partie(s) consommée(s) par *Leiolepis guttata*:
Fam. :
Nom. :
Det. :



COLL.: F. Malaisse, A.J. Rochette, T. Tranh **N° 111**

Loc. : Face à l'hôtel Hải Đăng Resort, Zone Suối Nước, Quartier de Mũi Né, District de Bắc Bình, Province de Bình Thuận, Vietnam

Coord. GPS : 10°59.660 N - 108°20.457 E

Dat. : 29.iv.2010

Alt. : 47 m

Hab. : Steppe arbustive sur dunes littorales de sables ôcre-blanchâtre, habitat naturel de *Leiolepis guttata*

Obs. : Arbre de 5m de hauteur à tronc cannelé, de 40cm de diamètre

Nom vernaculaire :

Partie(s) consommée(s) par *Leiolepis guttata*:

Fam. :

Nom. :

Det. :



COLL.: F. Malaisse, AJ. Rochette, T. Tranh **N° 112**

Loc. : Face à l'hôtel Hải Đăng Resort, Zone Suối Nước, Quartier de Mũi Né, District de Bắc Bình, Province de Bình Thuận, Vietnam

Coord. GPS : 10°59.660 N - 108°20.457 E

Dat. : 29.iv.2010

Alt. : 47 m

Hab. : Steppe arbustive sur dunes littorales de sables ôcre-blanchâtre, habitat naturel de *Leiolepis guttata*

Obs. : Fleur mauve pâle à anthères jaunes

Nom vernaculaire :

Partie(s) consommée(s) par *Leiolepis guttata*:

Fam. : Solanaceae

Nom. : *Solanum* sp.

Det. : F. Malaisse



COLL.: F. Malaisse, AJ. Rochette, T. Tranh **N° 113**
Loc. : Face à l'hôtel Hải Đăng Resort, Zone Suối Nước, Quartier de
 Mũi Né, District de Bắc Bình, Province de Bình Thuận, Vietnam
Coord. GPS : 10°59.660 N - 108°20.457 E
Dat. : 29.iv.2010 **Alt. :** 47 m
Hab. : Steppe arbustive sur dunes littorales de sables ôcre-
 blanchâtre, habitat naturel de *Leiolepis guttata*
Obs. : 70cm de haut, rameau à protubérances
 Nom vernaculaire :
 Partie(s) consommée(s) par *Leiolepis guttata*:
Fam. :
Nom. :
Det. :



COLL.: F. Malaisse, A.J. Rochette, T. Tranh **N° 114**
Loc. : Face à l'hôtel Hải Đăng Resort, Zone Suối Nước, Quartier de Mũi Né, District de Bắc Bình, Province de Bình Thuận, Vietnam
Coord. GPS : 10°59.660 N - 108°20.457 E
Dat. : 29.iv.2010 **Alt. :** 47 m
Hab. : Steppe arbustive sur dunes littorales de sables ôcre-blanchâtre, habitat naturel de *Leiolepis guttata*
Obs. :
 Nom vernaculaire :
 Partie(s) consommée(s) par *Leiolepis guttata*:
Fam. :
Nom. :
Det. :



COLL.: F. Malaisse, A.J. Rochette, T. Tranh **N° 115**
Loc. : Face à l'hôtel Hải Đăng Resort, Zone Suối Nước, Quartier de Mũi Né, District de Bắc Bình, Province de Bình Thuận, Vietnam
Coord. GPS : 10°59.660 N - 108°20.457 E
Dat. : 29.iv.2010 **Alt. :** 47 m
Hab. : Steppe arbustive sur dunes littorales de sables ôcre-blanchâtre, habitat naturel de *Leiolepis guttata*
Obs. :
 Nom vernaculaire :
 Partie(s) consommée(s) par *Leiolepis guttata*:
Fam. : Loranthaceae
Nom. :
Det. : F. Malaisse



COLL.: F. Malaisse, AJ. Rochette, T. Tranh **N° 116**
Loc. : Face à l'hôtel Hải Đăng Resort, Zone Suối Nước, Quartier de Mũi Né, District de Bắc Bình, Province de Bình Thuận, Vietnam
Coord. GPS : 10°59.660 N - 108°20.457 E
Dat. : 29.iv.2010 **Alt. :** 47 m
Hab. : Steppe arbustive sur dunes littorales de sables ôcre-blanchâtre, habitat naturel de *Leiolepis guttata*
Obs. : Fleurs peu nombreuses, tubes verdâtres de type allumette, rougeâtre à la base
 Nom vernaculaire :
 Partie(s) consommée(s) par *Leiolepis guttata*:
Fam. : Loranthaceae
Nom. :
Det. : F. Malaisse



COLL.: F. Malaisse, A.J. Rochette, T. Tranh **N° 117**
Loc. : Face à l'hôtel Hải Đăng Resort, Zone Suối Nước, Quartier de Mũi Né, District de Bắc Bình, Province de Bình Thuận, Vietnam
Coord. GPS : 10°59.660 N - 108°20.457 E
Dat. : 29.iv.2010 **Alt. :** 47 m
Hab. : Steppe arbustive sur dunes littorales de sables ôcre-blanchâtre, habitat naturel de *Leiolepis guttata*
Obs. : Fleurs jaunes zygomorphes
 Nom vernaculaire :.....
 Partie(s) consommée(s) par *Leiolepis guttata*:.....
Fam.: Verbenaceae
Nom.: *Gmelina asiatica* L.
Det. : F. Malaisse



COLL.: F. Malaisse, A.J. Rochette, T. Tranh **N° 118**

Loc. : Face à l'hôtel Hải Đăng Resort, Zone Suối Nước, Quartier de Mũi Né, District de Bắc Bình, Province de Bình Thuận, Vietnam

Coord. GPS : 10°59.660 N - 108°20.457 E

Dat. : 29.iv.2010

Alt. : 47 m

Hab. : Steppe arbustive sur dunes littorales de sables ôcre-blanchâtre, habitat naturel de *Leiolepis guttata*

Obs. : 70cm de haut, rameau à protubérances

Nom vernaculaire :

Partie(s) consommée(s) par *Leiolepis guttata*:

Fam. :

Nom. :

Det. :

COLL.: F. Malaisse, A.J. Rochette, T. Tranh **N° 119**

Loc. : Face à l'hôtel Hải Đăng Resort, Zone Suối Nước, Quartier de Mũi Né, District de Bắc Bình, Province de Bình Thuận, Vietnam

Coord. GPS : 10°59.660 N - 108°20.457 E

Dat. : 29.iv.2010

Alt. : 47 m

Hab. : Steppe arbustive sur dunes littorales de sables ôcre-blanchâtre, habitat naturel de *Leiolepis guttata*

Obs. :

Nom vernaculaire :

Partie(s) consommée(s) par *Leiolepis guttata*:

Fam. :

Nom. :

Det. :

COLL.: F. Malaisse, A.J. Rochette, T. Tranh N° 120
Loc. : Village de Hồng Lâm, Commune de Hoà Thắng, District de
Bắc Bình, Province de Bình Thuận, Vietnam
Coord. GPS : 11°04.606 N - 108°23.884 E
Dat. : 03.v.2010 **Alt. :** 65 m
Hab. : Elevage de *Leiolepis guttata* sur sol sableux
Obs. :
Nom vernaculaire: Cam thảo dây
Partie(s) consommé(s) par *Leiolepis guttata*:
Fam. : Fabaceae
Nom.: *Abrus precatorius* L.
Det. : F. Malaisse

COLL.: F. Malaisse, A.J. Rochette, T. Tranh **N° 121**
Loc. : Commune de Hông Thái, District de Bắc Bình, Province de
Bình Thuận, Vietnam
Coord. GPS : 11°11.709 N - 108°29.224 E
Dat. : 24.iv.2010 **Alt. :** 29 m
Hab. : Haie vive, milieu rural, sol sableux
Obs. :
Nom vernaculaire :
Partie(s) consommée(s) par *Leiolepis guttata* : Fleurs
Fam. : Opuntiaceae
Nom.: *Opuntia* sp.
Det. : F. Malaisse

COLL.: F. Malaisse, A.J. Rochette, T. Tranh **N°** 122

Loc. : Face à l'hôtel Hải Đăng Resort, Zone Suối Nước, Quartier de Mũi Né, District de Bắc Bình, Province de Bình Thuận, Vietnam

Coord. GPS : 10°59.660 N - 108°20.457 E

Dat. : 28.iv.2010

Alt. : 47 m

Hab. : Steppe arbustive sur dunes littorales de sables ôcre-blanchâtre, habitat naturel de *Leiolepis guttata*

Obs. :

Nom vernaculaire:

Partie(s) consommé(s) par *Leiolepis guttata*:

Fam.:

Nom.:

Det. :

COLL.: F. Malaisse, A.J. Rochette, T. Tranh N° 123
Loc. : Village de Hồng Chính, Commune de Hoà Thắng, District de Bắc Bình, Province de Bình Thuận, Vietnam
Coord. GPS : 11°02.478 N - 108°23.305 E
Dat. : 02.v.2010 **Alt. :** 38 m
Hab. : Terrain vague rudéralisé, sol sableux
Obs. :
Nom vernaculaire : Râm bụt
Partie(s) consommée(s) par *Leiolepis guttata* : Fleurs
Fam. : Malvaceae
Nom. : *Hibiscus rosa-sinensis* L.
Det. : F. Malaisse



COLL.: F. Malaisse, A.J. Rochette, T. Tranh N° 124
Loc. : Village de Hồng Lâm, Commune de Hoà Thắng, District de Bắc Bình, Province de Bình Thuận, Vietnam
Coord. GPS : 11°04.606 N - 108°23.884 E
Dat. : 03.v.2010 **Alt. :** 65 m
Hab. : Elevage de *Leiolepis guttata* sur sol sableux
Obs. :
Nom vernaculaire: Cây da
Partie(s) consommé(s) par *Leiolepis guttata*: Fruits
Fam. : Moraceae
Nom.: *Ficus* sp.
Det. : F. Malaisse




COLL.: F. Malaisse, A.J. Rochette, T. Tranh N° 125
Loc. : District de Bắc Bình, Province de Bình Thuận, Vietnam
Coord. GPS:
Dat. : **Alt. :**
Hab. :
Obs. :
Nom vernaculaire:
Partie(s) consommé(s) par *Leiolepis guttata*:
Fam.:
Nom.:
Det. :

COLL.: F. Malaisse, A.J. Rochette, T. Tranh N° 126
Loc. : District de Bắc Bình, Province de Bình Thuận, Vietnam
Coord. GPS:
Dat. : **Alt. :**
Hab. :
Obs. : Liane ornementale à fleurs jaunes
Nom vernaculaire:
Partie(s) consommé(s) par *Leiolepis guttata*:
Fam.:
Nom.:
Det. :

COLL.: F. Malaisse, A.J. Rochette, T. Tranh N° 127
Loc. : District de Bắc Bình, Province de Bình Thuận, Vietnam
Coord. GPS:
Dat. : **Alt. :**
Hab. :
Obs. : Feuilles coriaces vert sombre, nombreuses sur rameaux
Nom vernaculaire:
Partie(s) consommé(s) par *Leiolepis guttata*:
Fam.:
Nom.:
Det. :

COLL.: F. Malaisse, AJ. Rochette, T. Tranh N° 128
Loc. : Village de Hồng Chính, Commune de Hoà Thắng, District de Bắc Bình, Province de Bình Thuận, Vietnam
Coord. GPS : 11°02.478 N - 108°23.305 E
Dat. : 02.v.2010 **Alt. :** 38 m
Hab. : Terrain vague rudéralisé, sol sableux
Obs. : Fleurs rose pâle, fruits rouges
Nom vernaculaire : Sờ ri
Partie(s) consommée(s) par *Leiolepis guttata* : Fleurs, fruits
Fam. : Malpighiaceae
Nom.: *Malpighia glabra* L.
Det. : F. Malaisse



COLL.: F. Malaisse, A.J. Rochette, T. Tranh N° 129
Loc. : District de Bắc Bình, Province de Bình Thuận, Vietnam
Coord. GPS:
Dat. : **Alt. :**
Hab. :
Obs. : Feuilles coriaces vert sombre, nombreuses sur rameaux
Nom vernaculaire:.....
Partie(s) consommé(s) par *Leiolepis guttata*:
Fam.:
Nom.:
Det. :